



Comune di Quarrata - Regolamento Urbanistico

Classificazione di valore degli edifici esistenti



SCHEDA N. 201

ID edificio 1129269

Località
BARBA

Via
VIA DELLA MAGONA

Classificazione di valore: 3

Edifici e/o complessi edilizi con elementi di valore storico, architettonico e ambientale

Caratteristiche del fabbricato:

Descrizione UNIT. VOL. CIVILE/SOCIALE/AMMINISTRATIVO

Stato di occupazione non occupato

Tipologia superficie scoperta Giardino o parco

Numero di piani	2	Annessi	NO
Uso piano terra	Residenziale	Tipo copertura	A due falde
Uso primo piano	Residenziale	Stato copertura	Senza deterioramenti
Uso secondo piano	--	Tipo gronde	In cemento
Uso terzo piano	--	Tipo murature	Prevalentemente intonacate
Uso piani superiori	--	Stato murature	Senza deterioramenti
		Tipo infissi	Infissi di tipologia e materiali moderni
		Stato infissi	Senza deterioramenti
Presenza di orto	NO	Elementi decorativi	--
Presenza di seminterrato	NO	Manomissioni murari	--
Presenza di sottotetto	NO	Modifiche fabbricato	--



Comune di Quarrata - Regolamento Urbanistico

Classificazione di valore degli edifici esistenti



SCHEDA N. 201

ID edificio 1129270

Località
BARBA

Via
VIA DELLA MAGONA

Classificazione di valore: 3

Edifici e/o complessi edilizi con elementi di valore storico, architettonico e ambientale

Caratteristiche del fabbricato:

Descrizione UNIT. VOL. CIVILE/SOCIALE/AMMINISTRATIVO

Stato di occupazione occupato

Tipologia superficie scoperta Sterrato

Numero di piani 2

Uso piano terra Residenziale

Uso primo piano Residenziale

Uso secondo piano --

Uso terzo piano --

Uso piani superiori --

Annessi NO

Tipo copertura A due falde

Stato copertura Senza deterioramenti

Tipo gronde In cotto

Tipo murature Prevalentemente intonacate

Stato murature Senza deterioramenti

Tipo infissi Finestre tradizionali con persiane o scuri

Stato infissi Senza deterioramenti

Presenza di orto NO

Presenza di seminterrato NO

Presenza di sottotetto NO

Elementi decorativi --

Manomissioni murari --

Modifiche fabbricato Aggiunta di tettoie o coperture



Comune di Quarrata - Regolamento Urbanistico

Classificazione di valore degli edifici esistenti



SCHEDA N. 201

ID edificio 1129271

Località
BARBA

Via
VIA DEL CANTONE

Classificazione di valore: 3

Edifici e/o complessi edilizi con elementi di valore storico, architettonico e ambientale

Caratteristiche del fabbricato:

Descrizione UNIT. VOL. CIVILE/SOCIALE/AMMINISTRATIVO

Stato di occupazione occupato

Tipologia superficie scoperta Giardino o parco con pavimentato o asfaltato

Numero di piani	3	Annessi	Deposito
Uso piano terra	Residenziale	Tipo copertura	Composita
Uso primo piano	Residenziale	Stato copertura	Senza deterioramenti
Uso secondo piano	Residenziale	Tipo gronde	In cemento
Uso terzo piano	--	Tipo murature	Prevalentemente intonacate
Uso piani superiori	--	Stato murature	Senza deterioramenti
		Tipo infissi	Finestre tradizionali con persiane o scuri
		Stato infissi	Senza deterioramenti
Presenza di orto	NO	Elementi decorativi	Cornici marcapiano, zoccolature angolari e altri elementi decorativi
Presenza di seminterrato	NO	Manomissioni murari	--
Presenza di sottotetto	NO	Modifiche fabbricato	--



Comune di Quarrata - Regolamento Urbanistico

Classificazione di valore degli edifici esistenti



SCHEDA N. 202

ID edificio 1231305

Località
BARBA

Via
VIA STATALE

Classificazione di valore: 3

Edifici e/o complessi edilizi con elementi di valore storico, architettonico e ambientale

Caratteristiche del fabbricato:

Descrizione UNIT. VOL. CIVILE/SOCIALE/AMMINISTRATIVO

Stato di occupazione occupato

Tipologia superficie scoperta Giardino o parco

Numero di piani	2	Annessi	NO
Uso piano terra	Commerciale al dettaglio	Tipo copertura	A due falde
Uso primo piano	Residenziale	Stato copertura	Senza deterioramenti
Uso secondo piano	--	Tipo gronde	In cemento
Uso terzo piano	--	Tipo murature	Prevalentemente intonacate
Uso piani superiori	--	Stato murature	Senza deterioramenti
		Tipo infissi	Finestre tradizionali con persiane o scuri
		Stato infissi	Senza deterioramenti
Presenza di orto	NO	Elementi decorativi	Cornici o zoccolature e riquadrature in pietra
Presenza di seminterrato	NO	Manomissioni murari	Modifica forma delle forature
Presenza di sottotetto	NO	Modifiche fabbricato	--



Comune di Quarrata - Regolamento Urbanistico

Classificazione di valore degli edifici esistenti

SCHEDA N. 203

ID edificio 1231307

Località

BARBA

Via

VIA STATALE

Classificazione di valore: 3

Edifici e/o complessi edilizi con elementi di valore storico, architettonico e ambientale

Caratteristiche del fabbricato:

Descrizione UNIT. VOL. CIVILE/SOCIALE/AMMINISTRATIVO

Stato di occupazione non occupato

Tipologia superficie scoperta Giardino o parco

Numero di piani 2

Uso piano terra Residenziale

Uso primo piano Residenziale

Uso secondo piano --

Uso terzo piano --

Uso piani superiori --

Annessi NO

Tipo copertura A due falde

Stato copertura Senza deterioramenti

Tipo gronde In cemento

Tipo murature Prevalentemente intonacate

Stato murature Senza deterioramenti

Tipo infissi Finestre tradizionali con persiane o scuri

Stato infissi Senza deterioramenti

Presenza di orto NO

Presenza di seminterrato NO

Presenza di sottotetto NO

Elementi decorativi --

Manomissioni murari --

Modifiche fabbricato --



Comune di Quarrata - Regolamento Urbanistico

Classificazione di valore degli edifici esistenti



SCHEDA N. 204

ID edificio 1532408

Località
FERRUCCIA

Via
VIA DI BRANA

Classificazione di valore: 3

Edifici e/o complessi edilizi con elementi di valore storico, architettonico e ambientale

Caratteristiche del fabbricato:

Descrizione UNIT. VOL. CIVILE/SOCIALE/AMMINISTRATIVO

Stato di occupazione occupato

Tipologia superficie scoperta Sterrato

Numero di piani 2

Uso piano terra Residenziale

Uso primo piano Residenziale

Uso secondo piano --

Uso terzo piano --

Uso piani superiori --

Annessi Autorimessa e deposito

Tipo copertura A padiglione

Stato copertura Senza deterioramenti

Tipo gronde In cemento

Tipo murature Prevalentemente intonacate

Stato murature Senza deterioramenti

Tipo infissi Finestre tradizionali con persiane o scuri

Stato infissi Senza deterioramenti

Presenza di orto NO

Elementi decorativi Cornici o zoccolature e riquadrature in pietra

Presenza di seminterrato NO

Manomissioni murari --

Presenza di sottotetto NO

Modifiche fabbricato --



Comune di Quarrata - Regolamento Urbanistico

Classificazione di valore degli edifici esistenti



SCHEDA N. 205

ID edificio 1631393

Località
FERRUCCIA

Via
VIA DI BRANA

Classificazione di valore: 3

Edifici e/o complessi edilizi con elementi di valore storico, architettonico e ambientale

Caratteristiche del fabbricato:

Descrizione UNIT. VOL. CIVILE/SOCIALE/AMMINISTRATIVO

Stato di occupazione occupato

Tipologia superficie scoperta Giardino o parco

Numero di piani 3

Uso piano terra Residenziale

Uso primo piano Residenziale

Uso secondo piano Residenziale

Uso terzo piano --

Uso piani superiori --

Annessi NO

Tipo copertura Composita

Stato copertura Senza deterioramenti

Tipo gronde misto

Tipo murature Prevalentemente intonacate

Stato murature Senza deterioramenti

Tipo infissi Finestre tradizionali con persiane o scuri

Stato infissi Senza deterioramenti

Presenza di orto NO

Presenza di seminterrato NO

Presenza di sottotetto NO

Elementi decorativi Altri elementi decorativi

Manomissioni murari --

Modifiche fabbricato --



Comune di Quarrata - Regolamento Urbanistico

Classificazione di valore degli edifici esistenti

SCHEDA N. 206

ID edificio 1800022

Località
SANTONOVO

Via
VIA RUBATTORNO

Classificazione di valore: 3

Edifici e/o complessi edilizi con elementi di valore storico, architettonico e ambientale

Caratteristiche del fabbricato:

Descrizione UNIT. VOL. CIVILE/SOCIALE/AMMINISTRATIVO

Stato di occupazione occupato

Tipologia superficie scoperta Giardino o parco

Numero di piani		Annessi	NO
Uso piano terra	Deposito	Tipo copertura	--
Uso primo piano	--	Stato copertura	--
Uso secondo piano	--	Tipo gronde	--
Uso terzo piano	--	Tipo murature	--
Uso piani superiori	--	Stato murature	--
		Tipo infissi	--
		Stato infissi	--
Presenza di orto	NO	Elementi decorativi	--
Presenza di seminterrato	NO	Manomissioni murari	--
Presenza di sottotetto	NO	Modifiche fabbricato	--



Comune di Quarrata - Regolamento Urbanistico

Classificazione di valore degli edifici esistenti



SCHEDA N. 207

ID edificio 728173

Località
SANTONOVO

Via
VIA DELLA TENUTA

Classificazione di valore: 3

Edifici e/o complessi edilizi con elementi di valore storico, architettonico e ambientale

Caratteristiche del fabbricato:

Descrizione UNIT. VOL. CIVILE/SOCIALE/AMMINISTRATIVO

Stato di occupazione non occupato

Tipologia superficie scoperta Sterrato

Numero di piani 2

Uso piano terra Residenziale

Uso primo piano Residenziale

Uso secondo piano --

Uso terzo piano --

Uso piani superiori --

Annessi NO

Tipo copertura A due falde

Stato copertura Parzialmente crollate

Tipo gronde In cotto

Tipo murature Prevalentemente intonacate

Stato murature Con lesioni e/o fessure

Tipo infissi Finestre tradizionali senza sistemi di oscuramento

Stato infissi Prevalentemente mancanti

Presenza di orto NO

Presenza di seminterrato NO

Presenza di sottotetto NO

Elementi decorativi Altri elementi decorativi

Manomissioni murari --

Modifiche fabbricato --



Comune di Quarrata - Regolamento Urbanistico

Classificazione di valore degli edifici esistenti



SCHEDA N. 208

ID edificio 8241

Località
SANTONOVO

Via
VIA DI CAMPIGLIO ALLA STELLA

Classificazione di valore: 3

Edifici e/o complessi edilizi con elementi di valore storico, architettonico e ambientale

Caratteristiche del fabbricato:

Descrizione UNIT. VOL. CIVILE/SOCIALE/AMMINISTRATIVO

Stato di occupazione occupato

Tipologia superficie scoperta Giardino o parco

Numero di piani	2	Annessi	NO
Uso piano terra	Residenziale	Tipo copertura	A due falde
Uso primo piano	Residenziale	Stato copertura	Senza deterioramenti
Uso secondo piano	--	Tipo gronde	In cotto
Uso terzo piano	--	Tipo murature	Prevalentemente intonacate
Uso piani superiori	--	Stato murature	Senza deterioramenti
		Tipo infissi	Finestre tradizionali con persiane o scuri
		Stato infissi	Senza deterioramenti
Presenza di orto	NO	Elementi decorativi	Cornici o zoccolature e riquadrature in pietra
Presenza di seminterrato	NO	Manomissioni murari	--
Presenza di sottotetto	NO	Modifiche fabbricato	--



Comune di Quarrata - Regolamento Urbanistico

Classificazione di valore degli edifici esistenti



SCHEDA N. 208

ID edificio 8242

Località
SANTONOVO

Via
VIA DELLE MIMOSE

Classificazione di valore: 3

Edifici e/o complessi edilizi con elementi di valore storico, architettonico e ambientale

Caratteristiche del fabbricato:

Descrizione UNIT. VOL. CIVILE/SOCIALE/AMMINISTRATIVO

Stato di occupazione occupato

Tipologia superficie scoperta Giardino o parco

Numero di piani	2	Annessi	NO
Uso piano terra	Residenziale	Tipo copertura	A due falde
Uso primo piano	Residenziale	Stato copertura	Senza deterioramenti
Uso secondo piano	--	Tipo gronde	In cotto
Uso terzo piano	--	Tipo murature	Prevalentemente intonacate
Uso piani superiori	--	Stato murature	Senza deterioramenti
		Tipo infissi	Finestre tradizionali con persiane o scuri
		Stato infissi	Senza deterioramenti
Presenza di orto	NO	Elementi decorativi	Cornici marcapiano, zoccolature angolari
Presenza di seminterrato	NO	Manomissioni murari	--
Presenza di sottotetto	NO	Modifiche fabbricato	--



Comune di Quarrata - Regolamento Urbanistico

Classificazione di valore degli edifici esistenti



SCHEDA N. 208

ID edificio 8243

Località
SANTONOVO

Via
VIA DI CAMPIGLIO ALLA STELLA

Classificazione di valore: 3

Edifici e/o complessi edilizi con elementi di valore storico, architettonico e ambientale

Caratteristiche del fabbricato:

Descrizione UNIT. VOL. CIVILE/SOCIALE/AMMINISTRATIVO

Stato di occupazione non occupato

Tipologia superficie scoperta Giardino o parco

Numero di piani	2	Annessi	Deposito
Uso piano terra	Residenziale	Tipo copertura	--
Uso primo piano	Residenziale	Stato copertura	--
Uso secondo piano	--	Tipo gronde	--
Uso terzo piano	--	Tipo murature	--
Uso piani superiori	--	Stato murature	--
		Tipo infissi	--
		Stato infissi	--
Presenza di orto	NO	Elementi decorativi	--
Presenza di seminterrato	NO	Manomissioni murari	--
Presenza di sottotetto	NO	Modifiche fabbricato	--



Comune di Quarrata - Regolamento Urbanistico

Classificazione di valore degli edifici esistenti



SCHEDA N. 209

ID edificio 102421

Località
VALENZATICO

Via
VIA VECCHIA FIORENTINA

Classificazione di valore: 3

Edifici e/o complessi edilizi con elementi di valore storico, architettonico e ambientale

Caratteristiche del fabbricato:

Descrizione UNIT. VOL. CIVILE/SOCIALE/AMMINISTRATIVO

Stato di occupazione occupato

Tipologia superficie scoperta Pavimentato o asfaltato

Numero di piani	2	Annessi	NO
Uso piano terra	Residenziale	Tipo copertura	A padiglione
Uso primo piano	Residenziale	Stato copertura	Senza deterioramenti
Uso secondo piano	--	Tipo gronde	In cotto
Uso terzo piano	--	Tipo murature	Prevalentemente intonacate
Uso piani superiori	--	Stato murature	Senza deterioramenti
		Tipo infissi	Finestre tradizionali con persiane o scuri
		Stato infissi	Senza deterioramenti
Presenza di orto	NO	Elementi decorativi	Cornici o zoccolature e riquadrature in pietra
Presenza di seminterrato	NO	Manomissioni murari	--
Presenza di sottotetto	SI	Modifiche fabbricato	--



Comune di Quarrata - Regolamento Urbanistico

Classificazione di valore degli edifici esistenti



SCHEDA N. 209

ID edificio 102422

Località
VALENZATICO

Via
VIA VECCHIA FIORENTINA

Classificazione di valore: 3

Edifici e/o complessi edilizi con elementi di valore storico, architettonico e ambientale

Caratteristiche del fabbricato:

Descrizione UNIT. VOL. CIVILE/SOCIALE/AMMINISTRATIVO

Stato di occupazione occupato

Tipologia superficie scoperta Giardino o parco con pavimentato o asfaltato

Numero di piani	2	Annessi	Deposito
Uso piano terra	Commerciale al dettaglio	Tipo copertura	A due falde
Uso primo piano	Residenziale	Stato copertura	Senza deterioramenti
Uso secondo piano	--	Tipo gronde	misto
Uso terzo piano	--	Tipo murature	Prevalentemente intonacate
Uso piani superiori	--	Stato murature	Senza deterioramenti
		Tipo infissi	Finestre tradizionali con persiane o scuri
		Stato infissi	Senza deterioramenti
Presenza di orto	NO	Elementi decorativi	Riquadrature di aperture in pietra o decorate e altri elementi decorativi
Presenza di seminterrato	NO	Manomissioni murari	--
Presenza di sottotetto	NO	Modifiche fabbricato	--



Comune di Quarrata - Regolamento Urbanistico

Classificazione di valore degli edifici esistenti



SCHEDA N. 210

ID edificio 1229128

Località
BARBA

Via
VIA DELLA MAGONA

Classificazione di valore: 3

Edifici e/o complessi edilizi con elementi di valore storico, architettonico e ambientale

Caratteristiche del fabbricato:

Descrizione UNIT. VOL. CIVILE/SOCIALE/AMMINISTRATIVO

Stato di occupazione occupato

Tipologia superficie scoperta Giardino o parco

Numero di piani	2	Annessi	Deposito
Uso piano terra	Residenziale	Tipo copertura	Composita
Uso primo piano	Residenziale	Stato copertura	Senza deterioramenti
Uso secondo piano	--	Tipo gronde	In cotto
Uso terzo piano	--	Tipo murature	Prevalentemente in mattone a vista
Uso piani superiori	--	Stato murature	Senza deterioramenti
		Tipo infissi	Finestre tradizionali con persiane o scuri
		Stato infissi	Senza deterioramenti
Presenza di orto	NO	Elementi decorativi	Altri elementi decorativi
Presenza di seminterrato	NO	Manomissioni murari	--
Presenza di sottotetto	NO	Modifiche fabbricato	--



Comune di Quarrata - Regolamento Urbanistico

Classificazione di valore degli edifici esistenti



SCHEDA N. 211

ID edificio 152730

Località
VIGNOLE

Via
VIA STATALE

Classificazione di valore: 3

Edifici e/o complessi edilizi con elementi di valore storico, architettonico e ambientale

Caratteristiche del fabbricato:

Descrizione UNIT. VOL. CIVILE/SOCIALE/AMMINISTRATIVO

Stato di occupazione occupato

Tipologia superficie scoperta Pavimentato o asfaltato

Numero di piani	2	Annessi	NO
Uso piano terra	Residenziale	Tipo copertura	A due falde
Uso primo piano	Residenziale	Stato copertura	Senza deterioramenti
Uso secondo piano	--	Tipo gronde	In cemento
Uso terzo piano	--	Tipo murature	Prevalentemente intonacate
Uso piani superiori	--	Stato murature	Senza deterioramenti
		Tipo infissi	Finestre tradizionali con persiane o scuri
		Stato infissi	Senza deterioramenti
Presenza di orto	NO	Elementi decorativi	Riquadrature di aperture in pietra o decorate
Presenza di seminterrato	NO	Manomissioni murari	--
Presenza di sottotetto	SI	Modifiche fabbricato	--



Comune di Quarrata - Regolamento Urbanistico

Classificazione di valore degli edifici esistenti



SCHEDA N. 212

ID edificio 162514

Località

VIGNOLE

Via

VIA STATALE

Classificazione di valore: 3

Edifici e/o complessi edilizi con elementi di valore storico, architettonico e ambientale

Caratteristiche del fabbricato:

Descrizione UNIT. VOL. CIVILE/SOCIALE/AMMINISTRATIVO

Stato di occupazione occupato

Tipologia superficie scoperta Pavimentato o asfaltato

Numero di piani	2	Annessi	NO
Uso piano terra	Commerciale al dettaglio	Tipo copertura	A padiglione
Uso primo piano	Residenziale	Stato copertura	Senza deterioramenti
Uso secondo piano	--	Tipo gronde	In cemento
Uso terzo piano	--	Tipo murature	Prevalentemente intonacate
Uso piani superiori	--	Stato murature	Senza deterioramenti
		Tipo infissi	Finestre tradizionali con persiane o scuri
		Stato infissi	Senza deterioramenti
Presenza di orto	NO	Elementi decorativi	Riquadrature di aperture in pietra o decorate
Presenza di seminterrato	NO	Manomissioni murari	--
Presenza di sottotetto	SI	Modifiche fabbricato	--



Comune di Quarrata - Regolamento Urbanistico

Classificazione di valore degli edifici esistenti

SCHEDA N. 213

ID edificio 881

Località
FERRUCCIA

Via
VIA PODERE GABRIELE

Classificazione di valore: 3

Edifici e/o complessi edilizi con elementi di valore storico, architettonico e ambientale

Caratteristiche del fabbricato:

Descrizione UNIT. VOL. CIVILE/SOCIALE/AMMINISTRATIVO

Stato di occupazione non verificabile

Tipologia superficie scoperta --

Numero di piani		Annessi	NO
		Tipo copertura	--
		Stato copertura	--
Uso piano terra	Non rilevabile	Tipo gronde	--
Uso primo piano	--	Tipo murature	--
Uso secondo piano	--	Stato murature	--
Uso terzo piano	--	Tipo infissi	--
Uso piani superiori	--	Stato infissi	--
		Elementi decorativi	--
Presenza di orto	NO	Manomissioni murari	--
Presenza di seminterrato	NO	Modifiche fabbricato	--
Presenza di sottotetto	NO		



Comune di Quarrata - Regolamento Urbanistico

Classificazione di valore degli edifici esistenti



SCHEDA N. 214

ID edificio 167

Località
CASERANA

Via
VIA DI MEZZO

Classificazione di valore: 3

Edifici e/o complessi edilizi con elementi di valore storico, architettonico e ambientale

Caratteristiche del fabbricato:

Descrizione UNIT. VOL. CIVILE/SOCIALE/AMMINISTRATIVO

Stato di occupazione occupato

Tipologia superficie scoperta Giardino o parco

Numero di piani	2	Annessi	Deposito
Uso piano terra	Residenziale	Tipo copertura	A due falde
Uso primo piano	Residenziale	Stato copertura	Senza deterioramenti
Uso secondo piano	--	Tipo gronde	In cemento
Uso terzo piano	--	Tipo murature	Prevalentemente intonacate
Uso piani superiori	--	Stato murature	Senza deterioramenti
		Tipo infissi	Finestre tradizionali con persiane o scuri
		Stato infissi	Senza deterioramenti
Presenza di orto	NO	Elementi decorativi	Cornici o zoccolature e riquadrature in pietra
Presenza di seminterrato	NO	Manomissioni murari	--
Presenza di sottotetto	SI	Modifiche fabbricato	--



Comune di Quarrata - Regolamento Urbanistico

Classificazione di valore degli edifici esistenti



SCHEDA N. 215

ID edificio 92

Località
CASERANA

Via
VIA NUOVA

Classificazione di valore: 3

Edifici e/o complessi edilizi con elementi di valore storico, architettonico e ambientale

Caratteristiche del fabbricato:

Descrizione UNIT. VOL. CIVILE/SOCIALE/AMMINISTRATIVO

Stato di occupazione occupato

Tipologia superficie scoperta Pavimentato o asfaltato

Numero di piani	2	Annessi	Deposito
Uso piano terra	Residenziale	Tipo copertura	A due falde
Uso primo piano	Residenziale	Stato copertura	Senza deterioramenti
Uso secondo piano	--	Tipo gronde	In cotto
Uso terzo piano	--	Tipo murature	Prevalentemente intonacate
Uso piani superiori	--	Stato murature	Senza deterioramenti
		Tipo infissi	Finestre tradizionali con persiane o scuri
		Stato infissi	Senza deterioramenti
Presenza di orto	NO	Elementi decorativi	Riquadrature di aperture in pietra o decorate
Presenza di seminterrato	NO	Manomissioni murari	--
Presenza di sottotetto	NO	Modifiche fabbricato	--



Comune di Quarrata - Regolamento Urbanistico

Classificazione di valore degli edifici esistenti



SCHEDA N. 215

ID edificio 93

Località
CASERANA

Via
VIA NUOVA

Classificazione di valore: 3

Edifici e/o complessi edilizi con elementi di valore storico, architettonico e ambientale

Caratteristiche del fabbricato:

Descrizione UNIT. VOL. CIVILE/SOCIALE/AMMINISTRATIVO

Stato di occupazione occupato

Tipologia superficie scoperta Giardino o parco con pavimentato o asfaltato

Numero di piani	2	Annessi	Deposito
Uso piano terra	Residenziale	Tipo copertura	A due falde
Uso primo piano	Residenziale	Stato copertura	Senza deterioramenti
Uso secondo piano	--	Tipo gronde	In cotto
Uso terzo piano	--	Tipo murature	Prevalentemente intonacate
Uso piani superiori	--	Stato murature	Senza deterioramenti
		Tipo infissi	Finestre tradizionali con persiane o scuri
		Stato infissi	Deteriorati o inadeguati
Presenza di orto	NO	Elementi decorativi	Altri elementi decorativi
Presenza di seminterrato	NO	Manomissioni murari	--
Presenza di sottotetto	SI	Modifiche fabbricato	--



Comune di Quarrata - Regolamento Urbanistico

Classificazione di valore degli edifici esistenti



SCHEDA N. 216

ID edificio 407

Località
MONTEMAGNO

Via
VIA SCOPETANA

Classificazione di valore: 3

Edifici e/o complessi edilizi con elementi di valore storico, architettonico e ambientale

Caratteristiche del fabbricato:

Descrizione UNIT. VOL. CIVILE/SOCIALE/AMMINISTRATIVO

Stato di occupazione occupato

Tipologia superficie scoperta Giardino o parco

Numero di piani	2	Annessi	NO
Uso piano terra	Residenziale	Tipo copertura	Composita
Uso primo piano	Residenziale	Stato copertura	Senza deterioramenti
Uso secondo piano	--	Tipo gronde	In cemento
Uso terzo piano	--	Tipo murature	Prevalentemente in pietra a vista
Uso piani superiori	--	Stato murature	Senza deterioramenti
		Tipo infissi	Finestre o porte tradizionali con persiane o scuri
		Stato infissi	Senza deterioramenti
Presenza di orto	NO	Elementi decorativi	--
Presenza di seminterrato	NO	Manomissioni murari	--
Presenza di sottotetto	NO	Modifiche fabbricato	Aggiunta di terrazzini o balconi



Comune di Quarrata - Regolamento Urbanistico

Classificazione di valore degli edifici esistenti



SCHEDA N. 217

ID edificio 414

Località
MONTEMAGNO

Via
VIA SCOPETANA

Classificazione di valore: 3

Edifici e/o complessi edilizi con elementi di valore storico, architettonico e ambientale

Caratteristiche del fabbricato:

Descrizione UNIT. VOL. CIVILE/SOCIALE/AMMINISTRATIVO

Stato di occupazione occupato

Tipologia superficie scoperta Giardino o parco

Numero di piani 3

Uso piano terra Residenziale

Uso primo piano Residenziale

Uso secondo piano Residenziale

Uso terzo piano --

Uso piani superiori --

Annessi NO

Tipo copertura Composita

Stato copertura Senza deterioramenti

Tipo gronde In cotto

Tipo murature Prevalentemente intonacate

Stato murature Senza deterioramenti

Tipo infissi Finestre tradizionali con persiane o scuri

Stato infissi Senza deterioramenti

Presenza di orto NO

Presenza di seminterrato NO

Presenza di sottotetto NO

Elementi decorativi --

Manomissioni murari --

Modifiche fabbricato --



Comune di Quarrata - Regolamento Urbanistico

Classificazione di valore degli edifici esistenti



SCHEDA N. 218

ID edificio 382

Località
MONTEMAGNO

Via
VIA DI FORROTTOLI

Classificazione di valore: 3

Edifici e/o complessi edilizi con elementi di valore storico, architettonico e ambientale

Caratteristiche del fabbricato:

Descrizione UNIT. VOL. CIVILE/SOCIALE/AMMINISTRATIVO

Stato di occupazione non verificabile

Tipologia superficie scoperta Giardino o parco

Numero di piani	2	Annessi	Autorimessa e deposito
Uso piano terra	Residenziale	Tipo copertura	A due falde
Uso primo piano	Residenziale	Stato copertura	Senza deterioramenti
Uso secondo piano	--	Tipo gronde	In cotto
Uso terzo piano	--	Tipo murature	Prevalentemente in pietra a vista
Uso piani superiori	--	Stato murature	Senza deterioramenti
		Tipo infissi	Finestre tradizionali senza sistemi di oscuramento
		Stato infissi	Deteriorati o inadeguati
Presenza di orto	NO	Elementi decorativi	--
Presenza di seminterrato	NO	Manomissioni murari	--
Presenza di sottotetto	NO	Modifiche fabbricato	--



Comune di Quarrata - Regolamento Urbanistico

Classificazione di valore degli edifici esistenti



SCHEDA N. 219

ID edificio 378

Località
SANTONOVO

Via
VIA DI FORROTTOLI

Classificazione di valore: 3

Edifici e/o complessi edilizi con elementi di valore storico, architettonico e ambientale

Caratteristiche del fabbricato:

Descrizione UNIT. VOL. CIVILE/SOCIALE/AMMINISTRATIVO

Stato di occupazione occupato

Tipologia superficie scoperta Giardino o parco

Numero di piani 2

Uso piano terra Residenziale

Uso primo piano Residenziale

Uso secondo piano --

Uso terzo piano --

Uso piani superiori --

Annessi Deposito e agricolo

Tipo copertura Composita

Stato copertura Senza deterioramenti

Tipo gronde In cotto

Tipo murature Prevalentemente intonacate

Stato murature Senza deterioramenti

Tipo infissi Finestre tradizionali con persiane o scuri

Stato infissi Senza deterioramenti

Presenza di orto NO

Presenza di seminterrato NO

Presenza di sottotetto SI

Elementi decorativi --

Manomissioni murari --

Modifiche fabbricato --



Comune di Quarrata - Regolamento Urbanistico

Classificazione di valore degli edifici esistenti



SCHEDA N. 220

ID edificio 202

Località
SANTONOVO

Via
VIA MONTEMAGNO

Classificazione di valore: 3

Edifici e/o complessi edilizi con elementi di valore storico, architettonico e ambientale

Caratteristiche del fabbricato:

Descrizione UNIT. VOL. CIVILE/SOCIALE/AMMINISTRATIVO

Stato di occupazione non verificabile

Tipologia superficie scoperta Giardino o parco

Numero di piani 2

Uso piano terra Residenziale

Uso primo piano Residenziale

Uso secondo piano --

Uso terzo piano --

Uso piani superiori --

Annessi Deposito e agricolo

Tipo copertura A padiglione

Stato copertura Senza deterioramenti

Tipo gronde In cemento

Tipo murature Prevalentemente intonacate

Stato murature Senza deterioramenti

Tipo infissi Finestre tradizionali con persiane o scuri

Stato infissi Senza deterioramenti

Presenza di orto NO

Presenza di seminterrato NO

Presenza di sottotetto NO

Elementi decorativi --

Manomissioni murari --

Modifiche fabbricato --



Comune di Quarrata - Regolamento Urbanistico

Classificazione di valore degli edifici esistenti



SCHEDA N. 220

ID edificio 203

Località
SANTONOVO

Via
VIA MONTEMAGNO

Classificazione di valore: 3

Edifici e/o complessi edilizi con elementi di valore storico, architettonico e ambientale

Caratteristiche del fabbricato:

Descrizione STALLA/FIENILE/ALLEVAMENTO

Stato di occupazione occupato

Tipologia superficie scoperta Sterrato

Numero di piani 2

Uso piano terra Agricola e funzioni conne

Uso primo piano Agricola e funzioni conne

Uso secondo piano --

Uso terzo piano --

Uso piani superiori --

Annessi

Deposito

Tipo copertura

A padiglione

Stato copertura

Senza deterioramenti

Tipo gronde

--

Tipo murature

Prevalentemente in pietra a vista

Stato murature

Parzialmente crollate

Tipo infissi

Infissi di tipologia e materiali moderni

Stato infissi

Prevalentemente mancanti

Presenza di orto NO

Presenza di seminterrato NO

Presenza di sottotetto NO

Elementi decorativi --

Manomissioni murari --

Modifiche fabbricato --



Comune di Quarrata - Regolamento Urbanistico

Classificazione di valore degli edifici esistenti



SCHEDA N. 221

ID edificio 85

Località
SANTONOVO

Via
VIA RUBATTORNO

Classificazione di valore: 3

Edifici e/o complessi edilizi con elementi di valore storico, architettonico e ambientale

Caratteristiche del fabbricato:

Descrizione UNIT. VOL. CIVILE/SOCIALE/AMMINISTRATIVO

Stato di occupazione non occupato

Tipologia superficie scoperta Pavimentato o asfaltato

Numero di piani	2	Annessi	NO
Uso piano terra	Residenziale	Tipo copertura	Composita
Uso primo piano	Residenziale	Stato copertura	Senza deterioramenti
Uso secondo piano	--	Tipo gronde	In cotto
Uso terzo piano	--	Tipo murature	Prevalentemente in pietra a vista
Uso piani superiori	--	Stato murature	Senza deterioramenti
		Tipo infissi	Finestre tradizionali con persiane o scuri
		Stato infissi	Senza deterioramenti
Presenza di orto	NO	Elementi decorativi	--
Presenza di seminterrato	SI	Manomissioni murari	--
Presenza di sottotetto	NO	Modifiche fabbricato	--



Comune di Quarrata - Regolamento Urbanistico

Classificazione di valore degli edifici esistenti



SCHEDA N. 222

ID edificio 84

Località
SANTONOVO

Via
VIA RUBATTORNO

Classificazione di valore: 3

Edifici e/o complessi edilizi con elementi di valore storico, architettonico e ambientale

Caratteristiche del fabbricato:

Descrizione UNIT. VOL. CIVILE/SOCIALE/AMMINISTRATIVO

Stato di occupazione occupato

Tipologia superficie scoperta Giardino o parco con pavimentato o asfaltato

Numero di piani	2	Annessi	Autorimessa
Uso piano terra	Residenziale	Tipo copertura	A padiglione
Uso primo piano	Residenziale	Stato copertura	Senza deterioramenti
Uso secondo piano	--	Tipo gronde	In cotto
Uso terzo piano	--	Tipo murature	Prevalentemente intonacate
Uso piani superiori	--	Stato murature	Senza deterioramenti
		Tipo infissi	Finestre tradizionali con persiane o scuri
		Stato infissi	Senza deterioramenti
Presenza di orto	NO	Elementi decorativi	--
Presenza di seminterrato	NO	Manomissioni murari	Sostituzione di materiali originali
Presenza di sottotetto	NO	Modifiche fabbricato	--



Comune di Quarrata - Regolamento Urbanistico

Classificazione di valore degli edifici esistenti



SCHEDA N. 223

ID edificio 373

Località
SANTONOVO

Via
VIA DI FORROTTOLI

Classificazione di valore: 3

Edifici e/o complessi edilizi con elementi di valore storico, architettonico e ambientale

Caratteristiche del fabbricato:

Descrizione UNIT. VOL. CIVILE/SOCIALE/AMMINISTRATIVO

Stato di occupazione occupato

Tipologia superficie scoperta Giardino o parco

Numero di piani 2

Uso piano terra Residenziale

Uso primo piano Residenziale

Uso secondo piano --

Uso terzo piano --

Uso piani superiori --

Annessi

Autorimessa

Tipo copertura

A due falde

Stato copertura

Senza deterioramenti

Tipo gronde

In cemento

Tipo murature

Prevalentemente intonacate

Stato murature

Senza deterioramenti

Tipo infissi

Finestre tradizionali senza sistemi di oscuramento

Stato infissi

Senza deterioramenti

Presenza di orto NO

Presenza di seminterrato NO

Presenza di sottotetto NO

Elementi decorativi --

Manomissioni murari --

Modifiche fabbricato --



Comune di Quarrata - Regolamento Urbanistico

Classificazione di valore degli edifici esistenti



SCHEDA N. 223

ID edificio 374

Località
SANTONOVO

Via
VIA DI FORROTTOLI

Classificazione di valore: 3

Edifici e/o complessi edilizi con elementi di valore storico, architettonico e ambientale

Caratteristiche del fabbricato:

Descrizione UNIT. VOL. CIVILE/SOCIALE/AMMINISTRATIVO

Stato di occupazione occupato

Tipologia superficie scoperta Giardino o parco

Numero di piani 2

Uso piano terra Residenziale

Uso primo piano Residenziale

Uso secondo piano --

Uso terzo piano --

Uso piani superiori --

Annessi

Autorimessa e deposito

Tipo copertura

Composita

Stato copertura

Senza deterioramenti

Tipo gronde

In legno

Tipo murature

Prevalentemente intonacate

Stato murature

Senza deterioramenti

Tipo infissi

Finestre tradizionali senza sistemi di oscuramento

Stato infissi

Senza deterioramenti

Presenza di orto NO

Presenza di seminterrato NO

Presenza di sottotetto NO

Elementi decorativi --

Manomissioni murari --

Modifiche fabbricato --



Comune di Quarrata - Regolamento Urbanistico

Classificazione di valore degli edifici esistenti



SCHEDA N. 224

ID edificio 375

Località
SANTONOVO

Via
VIA DI FORROTTOLI

Classificazione di valore: 3

Edifici e/o complessi edilizi con elementi di valore storico, architettonico e ambientale

Caratteristiche del fabbricato:

Descrizione UNIT. VOL. CIVILE/SOCIALE/AMMINISTRATIVO

Stato di occupazione occupato

Tipologia superficie scoperta Giardino o parco

Numero di piani 2

Uso piano terra Residenziale

Uso primo piano Residenziale

Uso secondo piano --

Uso terzo piano --

Uso piani superiori --

Annessi Autorimessa e deposito

Tipo copertura Composita

Stato copertura Senza deterioramenti

Tipo gronde In cemento

Tipo murature Prevalentemente in pietra a vista

Stato murature Senza deterioramenti

Tipo infissi Finestre tradizionali con persiane o scuri

Stato infissi Senza deterioramenti

Presenza di orto NO

Presenza di seminterrato NO

Presenza di sottotetto SI

Elementi decorativi --

Manomissioni murari --

Modifiche fabbricato --



Comune di Quarrata - Regolamento Urbanistico

Classificazione di valore degli edifici esistenti



SCHEDA N. 225

ID edificio 200

Località
SANTONOVO

Via
VIA MONTEMAGNO

Classificazione di valore: 3

Edifici e/o complessi edilizi con elementi di valore storico, architettonico e ambientale

Caratteristiche del fabbricato:

Descrizione UNIT. VOL. CIVILE/SOCIALE/AMMINISTRATIVO

Stato di occupazione occupato

Tipologia superficie scoperta Sterrato

Numero di piani 2

Uso piano terra Residenziale

Uso primo piano Residenziale

Uso secondo piano --

Uso terzo piano --

Uso piani superiori --

Annessi NO

Tipo copertura A padiglione

Stato copertura Senza deterioramenti

Tipo gronde In cotto

Tipo murature Prevalentemente in pietra a vista

Stato murature Senza deterioramenti

Tipo infissi Finestre o porte tradizionali con persiane o scuri

Stato infissi Senza deterioramenti

Presenza di orto SI

Presenza di seminterrato NO

Presenza di sottotetto SI

Elementi decorativi --

Manomissioni murari --

Modifiche fabbricato --



Comune di Quarrata - Regolamento Urbanistico

Classificazione di valore degli edifici esistenti



SCHEDA N. 225

ID edificio 201

Località
SANTONOVO

Via
VIA MONTEMAGNO

Classificazione di valore: 3

Edifici e/o complessi edilizi con elementi di valore storico, architettonico e ambientale

Caratteristiche del fabbricato:

Descrizione UNIT. VOL. CIVILE/SOCIALE/AMMINISTRATIVO

Stato di occupazione occupato

Tipologia superficie scoperta Pavimentato o asfaltato

Numero di piani	2	Annessi	NO
Uso piano terra	Residenziale	Tipo copertura	A due falde
Uso primo piano	Residenziale	Stato copertura	Senza deterioramenti
Uso secondo piano	--	Tipo gronde	In cotto
Uso terzo piano	--	Tipo murature	Prevalentemente in pietra a vista
Uso piani superiori	--	Stato murature	Senza deterioramenti
		Tipo infissi	Finestre tradizionali senza sistemi di oscuramento
		Stato infissi	Prevalentemente mancanti
Presenza di orto	NO	Elementi decorativi	--
Presenza di seminterrato	NO	Manomissioni murari	--
Presenza di sottotetto	NO	Modifiche fabbricato	--



Comune di Quarrata - Regolamento Urbanistico

Classificazione di valore degli edifici esistenti



SCHEDA N. 226

ID edificio 135

Località
SANTONOVO

Via
VIA MONTEMAGNO

Classificazione di valore: 3

Edifici e/o complessi edilizi con elementi di valore storico, architettonico e ambientale

Caratteristiche del fabbricato:

Descrizione UNIT. VOL. CIVILE/SOCIALE/AMMINISTRATIVO

Stato di occupazione occupato

Tipologia superficie scoperta Pavimentato o asfaltato

Numero di piani	2	Annessi	Autorimessa e deposito
Uso piano terra	Residenziale	Tipo copertura	Composita
Uso primo piano	Residenziale	Stato copertura	Senza deterioramenti
Uso secondo piano	--	Tipo gronde	In cotto
Uso terzo piano	--	Tipo murature	Prevalentemente intonacate
Uso piani superiori	--	Stato murature	Parzialmente crollate
		Tipo infissi	Finestre tradizionali senza sistemi di oscuramento (con porte)
		Stato infissi	Senza deterioramenti
Presenza di orto	NO	Elementi decorativi	--
Presenza di seminterrato	NO	Manomissioni murari	--
Presenza di sottotetto	NO	Modifiche fabbricato	--



Comune di Quarrata - Regolamento Urbanistico

Classificazione di valore degli edifici esistenti



SCHEDA N. 227

ID edificio 116

Località
SANTONOVO

Via
VIALE EUROPA

Classificazione di valore: 3

Edifici e/o complessi edilizi con elementi di valore storico, architettonico e ambientale

Caratteristiche del fabbricato:

Descrizione UNIT. VOL. CIVILE/SOCIALE/AMMINISTRATIVO

Stato di occupazione occupato

Tipologia superficie scoperta Giardino o parco con pavimentato o asfaltato

Numero di piani	2	Annessi	Deposito
Uso piano terra	Commerciale al dettaglio	Tipo copertura	Composita
Uso primo piano	Residenziale	Stato copertura	Senza deterioramenti
Uso secondo piano	--	Tipo gronde	In cotto
Uso terzo piano	--	Tipo murature	Prevalentemente intonacate
Uso piani superiori	--	Stato murature	Senza deterioramenti
		Tipo infissi	Finestre tradizionali senza sistemi di oscuramento
		Stato infissi	Senza deterioramenti
Presenza di orto	NO	Elementi decorativi	--
Presenza di seminterrato	NO	Manomissioni murari	--
Presenza di sottotetto	NO	Modifiche fabbricato	--



Comune di Quarrata - Regolamento Urbanistico

Classificazione di valore degli edifici esistenti



SCHEDA N. 228

ID edificio 126

Località
SANTONOVO

Via
VIA DEL SANTONOVO

Classificazione di valore: 3

Edifici e/o complessi edilizi con elementi di valore storico, architettonico e ambientale

Caratteristiche del fabbricato:

Descrizione UNIT. VOL. CIVILE/SOCIALE/AMMINISTRATIVO

Stato di occupazione non verificabile

Tipologia superficie scoperta Sterrato

Numero di piani	2	Annessi	NO
Uso piano terra	Agricola e funzioni conne	Tipo copertura	A due falde
Uso primo piano	Residenziale	Stato copertura	Senza deterioramenti
Uso secondo piano	--	Tipo gronde	In cotto
Uso terzo piano	--	Tipo murature	Prevalentemente in pietra a vista
Uso piani superiori	--	Stato murature	Senza deterioramenti
		Tipo infissi	Finestre tradizionali senza sistemi di oscuramento
		Stato infissi	Senza deterioramenti
Presenza di orto	NO	Elementi decorativi	Riquadrature di aperture in pietra o decorate
Presenza di seminterrato	NO	Manomissioni murari	--
Presenza di sottotetto	NO	Modifiche fabbricato	Aggiunta di una scala esterna



Comune di Quarrata - Regolamento Urbanistico

Classificazione di valore degli edifici esistenti

SCHEDA N. 229

ID edificio 1800023

Località
CAMPIGLIO

Via
VIA DELLE SCOPERTE

Classificazione di valore: 3

Edifici e/o complessi edilizi con elementi di valore storico, architettonico e ambientale

Caratteristiche del fabbricato:

Descrizione UNIT. VOL. CIVILE/SOCIALE/AMMINISTRATIVO

Stato di occupazione --

Tipologia superficie scoperta --

Numero di piani		Annessi	NO
		Tipo copertura	--
Uso piano terra --		Stato copertura	--
Uso primo piano --		Tipo gronde	--
Uso secondo piano --		Tipo murature	--
Uso terzo piano --		Stato murature	--
Uso piani superiori --		Tipo infissi	--
		Stato infissi	--
Presenza di orto	NO	Elementi decorativi	--
Presenza di seminterrato	NO	Manomissioni murari	--
Presenza di sottotetto	NO	Modifiche fabbricato	--



Comune di Quarrata - Regolamento Urbanistico

Classificazione di valore degli edifici esistenti



SCHEDA N. 230

ID edificio 72335

Località
CAMPIGLIO

Via
VIA DELLE SCOPERTE

Classificazione di valore: 3

Edifici e/o complessi edilizi con elementi di valore storico, architettonico e ambientale

Caratteristiche del fabbricato:

Descrizione UNIT. VOL. CIVILE/SOCIALE/AMMINISTRATIVO

Stato di occupazione occupato

Tipologia superficie scoperta Giardino o parco con sterrato

Numero di piani	2	Annessi	Autorimessa
Uso piano terra	Residenziale	Tipo copertura	Composita
Uso primo piano	Residenziale	Stato copertura	Senza deterioramenti
Uso secondo piano	--	Tipo gronde	In legno
Uso terzo piano	--	Tipo murature	Prevalentemente intonacate
Uso piani superiori	--	Stato murature	Senza deterioramenti
		Tipo infissi	Finestre tradizionali con persiane o scuri
		Stato infissi	Senza deterioramenti
Presenza di orto	NO	Elementi decorativi	Cornici o zoccolature e riquadrature in pietra
Presenza di seminterrato	NO	Manomissioni murari	--
Presenza di sottotetto	SI	Modifiche fabbricato	--



Comune di Quarrata - Regolamento Urbanistico

Classificazione di valore degli edifici esistenti



SCHEDA N. 231

ID edificio 10217

Località
QUARRATA

Via
VIALE EUROPA

Classificazione di valore: 3

Edifici e/o complessi edilizi con elementi di valore storico, architettonico e ambientale

Caratteristiche del fabbricato:

Descrizione UNIT. VOL. CIVILE/SOCIALE/AMMINISTRATIVO

Stato di occupazione occupato

Tipologia superficie scoperta Giardino o parco con pavimentato o asfaltato

Numero di piani	2	Annessi	NO
Uso piano terra	Residenziale	Tipo copertura	A due falde
Uso primo piano	Residenziale	Stato copertura	Senza deterioramenti
Uso secondo piano	--	Tipo gronde	In cotto
Uso terzo piano	--	Tipo murature	Prevalentemente intonacate
Uso piani superiori	--	Stato murature	Senza deterioramenti
		Tipo infissi	Finestre tradizionali senza sistemi di oscuramento
		Stato infissi	Senza deterioramenti
Presenza di orto	NO	Elementi decorativi	--
Presenza di seminterrato	NO	Manomissioni murari	--
Presenza di sottotetto	NO	Modifiche fabbricato	--



Comune di Quarrata - Regolamento Urbanistico

Classificazione di valore degli edifici esistenti



SCHEDA N. 232

ID edificio 102223

Località
VALENZATICO

Via
VIA POGGIO DESTO

Classificazione di valore: 3

Edifici e/o complessi edilizi con elementi di valore storico, architettonico e ambientale

Caratteristiche del fabbricato:

Descrizione UNIT. VOL. CIVILE/SOCIALE/AMMINISTRATIVO

Stato di occupazione non occupato

Tipologia superficie scoperta Giardino o parco con sterrato

Numero di piani	2	Annessi	NO
Uso piano terra	Residenziale	Tipo copertura	A due falde
Uso primo piano	Residenziale	Stato copertura	Parzialmente crollate
Uso secondo piano	--	Tipo gronde	In cotto
Uso terzo piano	--	Tipo murature	Prevalentemente intonacate
Uso piani superiori	--	Stato murature	Con lesioni e/o fessure
		Tipo infissi	Finestre tradizionali senza sistemi di oscuramento
		Stato infissi	Prevalentemente mancanti
Presenza di orto	NO	Elementi decorativi	--
Presenza di seminterrato	NO	Manomissioni murari	Tamponamento delle forature
Presenza di sottotetto	SI	Modifiche fabbricato	--



Comune di Quarrata - Regolamento Urbanistico

Classificazione di valore degli edifici esistenti



SCHEDA N. 233

ID edificio 1023912

Località
VALENZATICO

Via
VIA BEL RIPOSO

Classificazione di valore: 3

Edifici e/o complessi edilizi con elementi di valore storico, architettonico e ambientale

Caratteristiche del fabbricato:

Descrizione UNIT. VOL. CIVILE/SOCIALE/AMMINISTRATIVO

Stato di occupazione occupato

Tipologia superficie scoperta Giardino o parco

Numero di piani	2	Annessi	NO
Uso piano terra	Residenziale	Tipo copertura	Composita
Uso primo piano	Residenziale	Stato copertura	Senza deterioramenti
Uso secondo piano	--	Tipo gronde	misto
Uso terzo piano	--	Tipo murature	Prevalentemente intonacate
Uso piani superiori	--	Stato murature	Senza deterioramenti
		Tipo infissi	Finestre tradizionali con persiane o scuri
		Stato infissi	Senza deterioramenti
Presenza di orto	NO	Elementi decorativi	Riquadrature di aperture in pietra o decorate
Presenza di seminterrato	NO	Manomissioni murari	--
Presenza di sottotetto	SI	Modifiche fabbricato	--



Comune di Quarrata - Regolamento Urbanistico

Classificazione di valore degli edifici esistenti



SCHEDA N. 234

ID edificio 112429

Località
VALENZATICO

Via
VIA VECCHIA FIORENTINA

Classificazione di valore: 3

Edifici e/o complessi edilizi con elementi di valore storico, architettonico e ambientale

Caratteristiche del fabbricato:

Descrizione UNIT. VOL. CIVILE/SOCIALE/AMMINISTRATIVO

Stato di occupazione occupato

Tipologia superficie scoperta Giardino o parco

Numero di piani	2	Annessi	NO
Uso piano terra	Residenziale	Tipo copertura	--
Uso primo piano	Residenziale	Stato copertura	--
Uso secondo piano	--	Tipo gronde	--
Uso terzo piano	--	Tipo murature	--
Uso piani superiori	--	Stato murature	--
		Tipo infissi	--
		Stato infissi	--
Presenza di orto	NO	Elementi decorativi	--
Presenza di seminterrato	SI	Manomissioni murari	--
Presenza di sottotetto	SI	Modifiche fabbricato	--



Comune di Quarrata - Regolamento Urbanistico

Classificazione di valore degli edifici esistenti



SCHEDA N. 234

ID edificio 112429

Località
VALENZATICO

Via
VIA VECCHIA FIORENTINA

Classificazione di valore: 3

Edifici e/o complessi edilizi con elementi di valore storico, architettonico e ambientale

Caratteristiche del fabbricato:

Descrizione UNIT. VOL. INDUSTRIALE/COMMERCIALE/CAPANNONE

Stato di occupazione occupato

Tipologia superficie scoperta Giardino o parco

Numero di piani	2	Annessi	NO
Uso piano terra	Residenziale	Tipo copertura	--
Uso primo piano	Residenziale	Stato copertura	--
Uso secondo piano	--	Tipo gronde	--
Uso terzo piano	--	Tipo murature	--
Uso piani superiori	--	Stato murature	--
		Tipo infissi	--
		Stato infissi	--
Presenza di orto	NO	Elementi decorativi	--
Presenza di seminterrato	SI	Manomissioni murari	--
Presenza di sottotetto	SI	Modifiche fabbricato	--



Comune di Quarrata - Regolamento Urbanistico

Classificazione di valore degli edifici esistenti



SCHEDA N. 235

ID edificio 397

Località

VIGNOLE

Via

VIA STATALE

Classificazione di valore: 3

Edifici e/o complessi edilizi con elementi di valore storico, architettonico e ambientale

Caratteristiche del fabbricato:

Descrizione UNIT. VOL. CIVILE/SOCIALE/AMMINISTRATIVO

Stato di occupazione occupato

Tipologia superficie scoperta Sterrato

Numero di piani	2	Annessi	Deposito
Uso piano terra	Mobilificio con esposizion	Tipo copertura	A padiglione
Uso primo piano	Mobilificio con esposizion	Stato copertura	Senza deterioramenti
Uso secondo piano	--	Tipo gronde	In cotto
Uso terzo piano	--	Tipo murature	Prevalentemente intonacate
Uso piani superiori	--	Stato murature	Senza deterioramenti
		Tipo infissi	Infissi di tipologia e materiali moderni
		Stato infissi	Senza deterioramenti
Presenza di orto	NO	Elementi decorativi	Cornici o zoccolature e riquadrature in pietra
Presenza di seminterrato	NO	Manomissioni murari	--
Presenza di sottotetto	NO	Modifiche fabbricato	--



Comune di Quarrata - Regolamento Urbanistico

Classificazione di valore degli edifici esistenti



SCHEDA N. 235

ID edificio 398

Località
VIGNOLE

Via
VIA STATALE

Classificazione di valore: 3

Edifici e/o complessi edilizi con elementi di valore storico, architettonico e ambientale

Caratteristiche del fabbricato:

Descrizione UNIT. VOL. CIVILE/SOCIALE/AMMINISTRATIVO

Stato di occupazione occupato

Tipologia superficie scoperta Giardino o parco

Numero di piani 3

Uso piano terra Residenziale

Uso primo piano Residenziale

Uso secondo piano Residenziale

Uso terzo piano --

Uso piani superiori --

Annessi

Deposito

Tipo copertura

A padiglione

Stato copertura

Senza deterioramenti

Tipo gronde

In cotto

Tipo murature

Prevalentemente intonacate

Stato murature

Senza deterioramenti

Tipo infissi

Finestre tradizionali con persiane o scuri

Stato infissi

Senza deterioramenti

Presenza di orto NO

Elementi decorativi

Cornici o zoccolature e riquadrature in pietra

Presenza di seminterrato NO

Manomissioni murari

--

Presenza di sottotetto NO

Modifiche fabbricato

--



Comune di Quarrata - Regolamento Urbanistico

Classificazione di valore degli edifici esistenti



SCHEDA N. 236

ID edificio 131

Località
CASINI

Via
VIA NUOVA

Classificazione di valore: 3

Edifici e/o complessi edilizi con elementi di valore storico, architettonico e ambientale

Caratteristiche del fabbricato:

Descrizione UNIT. VOL. CIVILE/SOCIALE/AMMINISTRATIVO

Stato di occupazione non occupato

Tipologia superficie scoperta Giardino o parco

Numero di piani	2	Annessi	Deposito
Uso piano terra	Residenziale	Tipo copertura	A padiglione
Uso primo piano	Residenziale	Stato copertura	Senza deterioramenti
Uso secondo piano	--	Tipo gronde	In legno
Uso terzo piano	--	Tipo murature	Prevalentemente intonacate
Uso piani superiori	--	Stato murature	Senza deterioramenti
		Tipo infissi	Finestre tradizionali con persiane o scuri
		Stato infissi	Senza deterioramenti
Presenza di orto	NO	Elementi decorativi	Cornici o zoccolature e riquadrature in pietra
Presenza di seminterrato	NO	Manomissioni murari	--
Presenza di sottotetto	SI	Modifiche fabbricato	Aggiunta di tettoie o coperture



Comune di Quarrata - Regolamento Urbanistico

Classificazione di valore degli edifici esistenti



SCHEDA N. 237

ID edificio 132

Località
CASINI

Via
VIA NUOVA

Classificazione di valore: 3

Edifici e/o complessi edilizi con elementi di valore storico, architettonico e ambientale

Caratteristiche del fabbricato:

Descrizione UNIT. VOL. CIVILE/SOCIALE/AMMINISTRATIVO

Stato di occupazione non occupato

Tipologia superficie scoperta Giardino o parco con pavimentato o asfaltato

Numero di piani	2	Annessi	Annesso agricolo
Uso piano terra	Agricola e funzioni conne	Tipo copertura	--
Uso primo piano	Agricola e funzioni conne	Stato copertura	--
Uso secondo piano	--	Tipo gronde	--
Uso terzo piano	--	Tipo murature	--
Uso piani superiori	--	Stato murature	--
		Tipo infissi	--
		Stato infissi	--
Presenza di orto	NO	Elementi decorativi	--
Presenza di seminterrato	NO	Manomissioni murari	--
Presenza di sottotetto	NO	Modifiche fabbricato	--



Comune di Quarrata - Regolamento Urbanistico

Classificazione di valore degli edifici esistenti



SCHEDA N. 238

ID edificio 359

Località
MONTEMAGNO

Via
VIA COLLE LUNGO

Classificazione di valore: 3

Edifici e/o complessi edilizi con elementi di valore storico, architettonico e ambientale

Caratteristiche del fabbricato:

Descrizione UNIT. VOL. CIVILE/SOCIALE/AMMINISTRATIVO

Stato di occupazione occupato

Tipologia superficie scoperta Giardino o parco

Numero di piani	2	Annessi	NO
Uso piano terra	Residenziale	Tipo copertura	--
Uso primo piano	Residenziale	Stato copertura	--
Uso secondo piano	--	Tipo gronde	--
Uso terzo piano	--	Tipo murature	--
Uso piani superiori	--	Stato murature	--
		Tipo infissi	--
		Stato infissi	--
Presenza di orto	NO	Elementi decorativi	--
Presenza di seminterrato	NO	Manomissioni murari	--
Presenza di sottotetto	NO	Modifiche fabbricato	--



Comune di Quarrata - Regolamento Urbanistico

Classificazione di valore degli edifici esistenti



SCHEDA N. 239

ID edificio 315

Località
MONTEMAGNO

Via
VIA DI GUADO O GRANCHIAIE

Classificazione di valore: 3

Edifici e/o complessi edilizi con elementi di valore storico, architettonico e ambientale

Caratteristiche del fabbricato:

Descrizione UNIT. VOL. CIVILE/SOCIALE/AMMINISTRATIVO

Stato di occupazione non occupato

Tipologia superficie scoperta Pavimentato o asfaltato

Numero di piani	2	Annessi	Autorimessa
Uso piano terra	Residenziale	Tipo copertura	Composita
Uso primo piano	Residenziale	Stato copertura	Senza deterioramenti
Uso secondo piano	--	Tipo gronde	In cotto
Uso terzo piano	--	Tipo murature	Prevalentemente in pietra a vista
Uso piani superiori	--	Stato murature	Senza deterioramenti
		Tipo infissi	Finestre tradizionali con persiane o scuri
		Stato infissi	Senza deterioramenti
Presenza di orto	NO	Elementi decorativi	--
Presenza di seminterrato	SI	Manomissioni murari	Modifica forma delle forature
Presenza di sottotetto	NO	Modifiche fabbricato	--



Comune di Quarrata - Regolamento Urbanistico

Classificazione di valore degli edifici esistenti



SCHEDA N. 239

ID edificio 316

Località
MONTEMAGNO

Via
VIA DI GUADO O GRANCHIAIE

Classificazione di valore: 3

Edifici e/o complessi edilizi con elementi di valore storico, architettonico e ambientale

Caratteristiche del fabbricato:

Descrizione UNIT. VOL. CIVILE/SOCIALE/AMMINISTRATIVO

Stato di occupazione occupato

Tipologia superficie scoperta Pavimentato o asfaltato

Numero di piani	2	Annessi	NO
Uso piano terra	Residenziale	Tipo copertura	Composita
Uso primo piano	Residenziale	Stato copertura	Senza deterioramenti
Uso secondo piano	--	Tipo gronde	In cotto
Uso terzo piano	--	Tipo murature	Prevalentemente in pietra a vista
Uso piani superiori	--	Stato murature	Senza deterioramenti
		Tipo infissi	Finestre tradizionali con persiane o scuri
		Stato infissi	Senza deterioramenti
Presenza di orto	NO	Elementi decorativi	Altri elementi decorativi
Presenza di seminterrato	NO	Manomissioni murari	--
Presenza di sottotetto	NO	Modifiche fabbricato	--



Comune di Quarrata - Regolamento Urbanistico

Classificazione di valore degli edifici esistenti



SCHEDA N. 239

ID edificio 324

Località
MONTEMAGNO

Via
VIA DI GUADO O GRANCHIAIE

Classificazione di valore: 3

Edifici e/o complessi edilizi con elementi di valore storico, architettonico e ambientale

Caratteristiche del fabbricato:

Descrizione UNIT. VOL. CIVILE/SOCIALE/AMMINISTRATIVO

Stato di occupazione occupato

Tipologia superficie scoperta Pavimentato o asfaltato

Numero di piani	2	Annessi	Deposito
Uso piano terra	Residenziale	Tipo copertura	Composita
Uso primo piano	Residenziale	Stato copertura	Senza deterioramenti
Uso secondo piano	--	Tipo gronde	In legno
Uso terzo piano	--	Tipo murature	Prevalentemente in pietra a vista
Uso piani superiori	--	Stato murature	Senza deterioramenti
		Tipo infissi	Finestre tradizionali con persiane o scuri
		Stato infissi	Senza deterioramenti
Presenza di orto	NO	Elementi decorativi	--
Presenza di seminterrato	SI	Manomissioni murari	--
Presenza di sottotetto	NO	Modifiche fabbricato	Aggiunta di tettoie o coperture



Comune di Quarrata - Regolamento Urbanistico

Classificazione di valore degli edifici esistenti



SCHEDA N. 240

ID edificio 328

Località
MONTEMAGNO

Via
VIA DI GUADO O GRANCHIAIE

Classificazione di valore: 3

Edifici e/o complessi edilizi con elementi di valore storico, architettonico e ambientale

Caratteristiche del fabbricato:

Descrizione UNIT. VOL. CIVILE/SOCIALE/AMMINISTRATIVO

Stato di occupazione non occupato

Tipologia superficie scoperta Giardino o parco

Numero di piani 2

Uso piano terra Residenziale

Uso primo piano Residenziale

Uso secondo piano --

Uso terzo piano --

Uso piani superiori --

Annessi NO

Tipo copertura Composita

Stato copertura Senza deterioramenti

Tipo gronde In cotto

Tipo murature Prevalentemente in pietra a vista

Stato murature Senza deterioramenti

Tipo infissi Non rilevabile

Stato infissi Non rilevabile

Presenza di orto NO

Presenza di seminterrato NO

Presenza di sottotetto NO

Elementi decorativi --

Manomissioni murari --

Modifiche fabbricato --



Comune di Quarrata - Regolamento Urbanistico

Classificazione di valore degli edifici esistenti



SCHEDA N. 241

ID edificio 279

Località
MONTEMAGNO

Via
VIA DI GUADO O GRANCHIAIE

Classificazione di valore: 3

Edifici e/o complessi edilizi con elementi di valore storico, architettonico e ambientale

Caratteristiche del fabbricato:

Descrizione UNIT. VOL. CIVILE/SOCIALE/AMMINISTRATIVO

Stato di occupazione occupato

Tipologia superficie scoperta Giardino o parco con sterrato

Numero di piani	2	Annessi	Deposito
Uso piano terra	Residenziale	Tipo copertura	A due falde
Uso primo piano	Residenziale	Stato copertura	Senza deterioramenti
Uso secondo piano	--	Tipo gronde	In cotto
Uso terzo piano	--	Tipo murature	Prevalentemente in pietra a vista
Uso piani superiori	--	Stato murature	Senza deterioramenti
		Tipo infissi	Finestre tradizionali senza sistemi di oscuramento
		Stato infissi	Senza deterioramenti
Presenza di orto	NO	Elementi decorativi	--
Presenza di seminterrato	NO	Manomissioni murari	--
Presenza di sottotetto	NO	Modifiche fabbricato	--



Comune di Quarrata - Regolamento Urbanistico

Classificazione di valore degli edifici esistenti



SCHEDA N. 242

ID edificio 263

Località
MONTEMAGNO

Via
VIA MONTEMAGNO

Classificazione di valore: 3

Edifici e/o complessi edilizi con elementi di valore storico, architettonico e ambientale

Caratteristiche del fabbricato:

Descrizione UNIT. VOL. CIVILE/SOCIALE/AMMINISTRATIVO

Stato di occupazione occupato

Tipologia superficie scoperta Giardino o parco

Numero di piani	2	Annessi	Deposito
Uso piano terra	Residenziale	Tipo copertura	A due falde
Uso primo piano	Residenziale	Stato copertura	Senza deterioramenti
Uso secondo piano	--	Tipo gronde	In cotto
Uso terzo piano	--	Tipo murature	Prevalentemente in pietra a vista
Uso piani superiori	--	Stato murature	Senza deterioramenti
		Tipo infissi	Finestre tradizionali con persiane o scuri
		Stato infissi	Senza deterioramenti
Presenza di orto	NO	Elementi decorativi	--
Presenza di seminterrato	NO	Manomissioni murari	--
Presenza di sottotetto	NO	Modifiche fabbricato	Chiusura di volumi non in oggetto



Comune di Quarrata - Regolamento Urbanistico

Classificazione di valore degli edifici esistenti



SCHEDA N. 243

ID edificio 260

Località
MONTEMAGNO

Via
VIA MONTEMAGNO

Classificazione di valore: 3

Edifici e/o complessi edilizi con elementi di valore storico, architettonico e ambientale

Caratteristiche del fabbricato:

Descrizione UNIT. VOL. CIVILE/SOCIALE/AMMINISTRATIVO

Stato di occupazione occupato

Tipologia superficie scoperta Giardino o parco con pavimentato o asfaltato

Numero di piani	2	Annessi	Autorimessa
Uso piano terra	Residenziale	Tipo copertura	A due falde
Uso primo piano	Residenziale	Stato copertura	Senza deterioramenti
Uso secondo piano	--	Tipo gronde	In cotto
Uso terzo piano	--	Tipo murature	Prevalentemente in pietra a vista
Uso piani superiori	--	Stato murature	Senza deterioramenti
		Tipo infissi	Finestre tradizionali con persiane o scuri
		Stato infissi	Senza deterioramenti
Presenza di orto	SI	Elementi decorativi	--
Presenza di seminterrato	NO	Manomissioni murari	--
Presenza di sottotetto	NO	Modifiche fabbricato	Aggiunta di tettoie o coperture



Comune di Quarrata - Regolamento Urbanistico

Classificazione di valore degli edifici esistenti



SCHEDA N. 244

ID edificio 262

Località
MONTEMAGNO

Via
VIA MONTEMAGNO

Classificazione di valore: 3

Edifici e/o complessi edilizi con elementi di valore storico, architettonico e ambientale

Caratteristiche del fabbricato:

Descrizione UNIT. VOL. CIVILE/SOCIALE/AMMINISTRATIVO

Stato di occupazione occupato

Tipologia superficie scoperta Giardino o parco

Numero di piani	2	Annessi	Deposito
Uso piano terra	Residenziale	Tipo copertura	--
Uso primo piano	Residenziale	Stato copertura	--
Uso secondo piano	--	Tipo gronde	--
Uso terzo piano	--	Tipo murature	--
Uso piani superiori	--	Stato murature	--
		Tipo infissi	--
		Stato infissi	--
Presenza di orto	NO	Elementi decorativi	--
Presenza di seminterrato	NO	Manomissioni murari	--
Presenza di sottotetto	NO	Modifiche fabbricato	--



Comune di Quarrata - Regolamento Urbanistico

Classificazione di valore degli edifici esistenti



SCHEDA N. 245

ID edificio 266

Località
MONTEMAGNO

Via
VIA MONTEMAGNO

Classificazione di valore: 3

Edifici e/o complessi edilizi con elementi di valore storico, architettonico e ambientale

Caratteristiche del fabbricato:

Descrizione UNIT. VOL. CIVILE/SOCIALE/AMMINISTRATIVO

Stato di occupazione occupato

Tipologia superficie scoperta Sterrato

Numero di piani 2

Uso piano terra Residenziale

Uso primo piano Residenziale

Uso secondo piano --

Uso terzo piano --

Uso piani superiori --

Annessi NO

Tipo copertura A padiglione

Stato copertura Senza deterioramenti

Tipo gronde In cotto

Tipo murature Prevalentemente in pietra a vista

Stato murature Senza deterioramenti

Tipo infissi Finestre tradizionali con persiane o scuri

Stato infissi Senza deterioramenti

Presenza di orto NO

Presenza di seminterrato NO

Presenza di sottotetto NO

Elementi decorativi --

Manomissioni murari --

Modifiche fabbricato --



Comune di Quarrata - Regolamento Urbanistico

Classificazione di valore degli edifici esistenti



SCHEDA N. 246

ID edificio 265

Località
MONTEMAGNO

Via
VIA MONTEMAGNO

Classificazione di valore: 3

Edifici e/o complessi edilizi con elementi di valore storico, architettonico e ambientale

Caratteristiche del fabbricato:

Descrizione UNIT. VOL. CIVILE/SOCIALE/AMMINISTRATIVO

Stato di occupazione occupato

Tipologia superficie scoperta Giardino o parco

Numero di piani 2

Uso piano terra Residenziale

Uso primo piano Residenziale

Uso secondo piano --

Uso terzo piano --

Uso piani superiori --

Annessi Autorimessa

Tipo copertura A due falde

Stato copertura Senza deterioramenti

Tipo gronde In cotto

Tipo murature Prevalentemente in pietra a vista

Stato murature Senza deterioramenti

Tipo infissi Finestre tradizionali con persiane o scuri

Stato infissi Senza deterioramenti

Presenza di orto NO

Presenza di seminterrato NO

Presenza di sottotetto NO

Elementi decorativi --

Manomissioni murari --

Modifiche fabbricato --



Comune di Quarrata - Regolamento Urbanistico

Classificazione di valore degli edifici esistenti



SCHEDA N. 247

ID edificio 287

Località
MONTEMAGNO

Via
VIA BONACCORSO DA MONTEMAGNO

Classificazione di valore: 3

Edifici e/o complessi edilizi con elementi di valore storico, architettonico e ambientale

Caratteristiche del fabbricato:

Descrizione UNIT. VOL. CIVILE/SOCIALE/AMMINISTRATIVO

Stato di occupazione occupato

Tipologia superficie scoperta Giardino o parco con sterrato

Numero di piani	3	Annessi	NO
Uso piano terra	Residenziale	Tipo copertura	A padiglione
Uso primo piano	Residenziale	Stato copertura	Senza deterioramenti
Uso secondo piano	Residenziale	Tipo gronde	In cemento
Uso terzo piano	--	Tipo murature	Prevalentemente intonacate
Uso piani superiori	--	Stato murature	Senza deterioramenti
		Tipo infissi	Finestre tradizionali con persiane o scuri
		Stato infissi	Senza deterioramenti
Presenza di orto	NO	Elementi decorativi	Riquadrature di aperture in pietra o decorate e altri elementi decorativi
Presenza di seminterrato	NO	Manomissioni murari	--
Presenza di sottotetto	SI	Modifiche fabbricato	--



Comune di Quarrata - Regolamento Urbanistico

Classificazione di valore degli edifici esistenti



SCHEDA N. 248

ID edificio 421

Località
MONTEMAGNO

Via
VIA BONACCORSO DA MONTEMAGNO

Classificazione di valore: 3

Edifici e/o complessi edilizi con elementi di valore storico, architettonico e ambientale

Caratteristiche del fabbricato:

Descrizione UNIT. VOL. CIVILE/SOCIALE/AMMINISTRATIVO

Stato di occupazione non occupato

Tipologia superficie scoperta Giardino o parco

Numero di piani	2	Annessi	NO
Uso piano terra	Residenziale	Tipo copertura	A padiglione
Uso primo piano	Residenziale	Stato copertura	Senza deterioramenti
Uso secondo piano	--	Tipo gronde	In cotto
Uso terzo piano	--	Tipo murature	Prevalentemente in pietra a vista
Uso piani superiori	--	Stato murature	Senza deterioramenti
		Tipo infissi	Finestre tradizionali senza sistemi di oscuramento
		Stato infissi	Senza deterioramenti
Presenza di orto	NO	Elementi decorativi	--
Presenza di seminterrato	NO	Manomissioni murari	--
Presenza di sottotetto	NO	Modifiche fabbricato	--



Comune di Quarrata - Regolamento Urbanistico

Classificazione di valore degli edifici esistenti



SCHEDA N. 248

ID edificio 422

Località
MONTEMAGNO

Via
VIA BONACCORSO DA MONTEMAGNO

Classificazione di valore: 3

Edifici e/o complessi edilizi con elementi di valore storico, architettonico e ambientale

Caratteristiche del fabbricato:

Descrizione UNIT. VOL. CIVILE/SOCIALE/AMMINISTRATIVO

Stato di occupazione non occupato

Tipologia superficie scoperta Giardino o parco

Numero di piani	2	Annessi	NO
Uso piano terra	Residenziale	Tipo copertura	A due falde
Uso primo piano	Residenziale	Stato copertura	Senza deterioramenti
Uso secondo piano	--	Tipo gronde	In cemento
Uso terzo piano	--	Tipo murature	Prevalentemente intonacate
Uso piani superiori	--	Stato murature	Senza deterioramenti
		Tipo infissi	Finestre tradizionali con persiane o scuri
		Stato infissi	Senza deterioramenti
Presenza di orto	NO	Elementi decorativi	--
Presenza di seminterrato	NO	Manomissioni murari	--
Presenza di sottotetto	NO	Modifiche fabbricato	--



Comune di Quarrata - Regolamento Urbanistico

Classificazione di valore degli edifici esistenti



SCHEDA N. 249

ID edificio 226

Località
MONTEMAGNO

Via
VIA BOSCHETTI E CAMPANO

Classificazione di valore: 3

Edifici e/o complessi edilizi con elementi di valore storico, architettonico e ambientale

Caratteristiche del fabbricato:

Descrizione UNIT. VOL. CIVILE/SOCIALE/AMMINISTRATIVO

Stato di occupazione occupato

Tipologia superficie scoperta Sterrato

Numero di piani 2

Uso piano terra Agricola e funzioni conne

Uso primo piano Agricola e funzioni conne

Uso secondo piano --

Uso terzo piano --

Uso piani superiori --

Annessi NO

Tipo copertura A due falde

Stato copertura Senza deterioramenti

Tipo gronde In cotto

Tipo murature Prevalentemente in pietra a vista

Stato murature Senza deterioramenti

Tipo infissi Finestre e porte tradizionali senza oscuranti

Stato infissi Senza deterioramenti

Presenza di orto NO

Presenza di seminterrato NO

Presenza di sottotetto NO

Elementi decorativi --

Manomissioni murari --

Modifiche fabbricato Aggiunta di tettoie o coperture



Comune di Quarrata - Regolamento Urbanistico

Classificazione di valore degli edifici esistenti



SCHEDA N. 249

ID edificio 227

Località
MONTEMAGNO

Via
VIA BOSCHETTI E CAMPANO

Classificazione di valore: 3

Edifici e/o complessi edilizi con elementi di valore storico, architettonico e ambientale

Caratteristiche del fabbricato:

Descrizione UNIT. VOL. CIVILE/SOCIALE/AMMINISTRATIVO

Stato di occupazione occupato

Tipologia superficie scoperta Sterrato

Numero di piani 2

Uso piano terra Residenziale

Uso primo piano Residenziale

Uso secondo piano --

Uso terzo piano --

Uso piani superiori --

Annessi NO

Tipo copertura A padiglione

Stato copertura Senza deterioramenti

Tipo gronde In cotto

Tipo murature Prevalentemente in pietra a vista

Stato murature Senza deterioramenti

Tipo infissi Finestre tradizionali senza sistemi di oscuramento

Stato infissi Deteriorati o inadeguati

Presenza di orto NO

Presenza di seminterrato NO

Presenza di sottotetto NO

Elementi decorativi --

Manomissioni murari --

Modifiche fabbricato --



Comune di Quarrata - Regolamento Urbanistico

Classificazione di valore degli edifici esistenti



SCHEDA N. 249

ID edificio 228

Località
MONTEMAGNO

Via
VIA BOSCHETTI E CAMPANO

Classificazione di valore: 3

Edifici e/o complessi edilizi con elementi di valore storico, architettonico e ambientale

Caratteristiche del fabbricato:

Descrizione UNIT. VOL. CIVILE/SOCIALE/AMMINISTRATIVO

Stato di occupazione occupato

Tipologia superficie scoperta Sterrato

Numero di piani 2

Uso piano terra Agricola e funzioni conne

Uso primo piano Agricola e funzioni conne

Uso secondo piano --

Uso terzo piano --

Uso piani superiori --

Annessi NO

Tipo copertura A padiglione

Stato copertura Senza deterioramenti

Tipo gronde In cotto

Tipo murature Prevalentemente in pietra a vista

Stato murature Senza deterioramenti

Tipo infissi Finestre tradizionali con persiane o scuri

Stato infissi Senza deterioramenti

Presenza di orto NO

Presenza di seminterrato NO

Presenza di sottotetto NO

Elementi decorativi --

Manomissioni murari --

Modifiche fabbricato --



Comune di Quarrata - Regolamento Urbanistico

Classificazione di valore degli edifici esistenti



SCHEDA N. 250

ID edificio 298

Località
MONTEMAGNO

Via
VIA ANTONIO NOCI

Classificazione di valore: 3

Edifici e/o complessi edilizi con elementi di valore storico, architettonico e ambientale

Caratteristiche del fabbricato:

Descrizione UNIT. VOL. CIVILE/SOCIALE/AMMINISTRATIVO

Stato di occupazione occupato

Tipologia superficie scoperta Sterrato

Numero di piani	2	Annessi	NO
Uso piano terra	Agricola e funzioni conne	Tipo copertura	--
Uso primo piano	Agricola e funzioni conne	Stato copertura	--
Uso secondo piano	--	Tipo gronde	--
Uso terzo piano	--	Tipo murature	--
Uso piani superiori	--	Stato murature	--
		Tipo infissi	--
		Stato infissi	--
Presenza di orto	NO	Elementi decorativi	--
Presenza di seminterrato	NO	Manomissioni murari	--
Presenza di sottotetto	NO	Modifiche fabbricato	--



Comune di Quarrata - Regolamento Urbanistico

Classificazione di valore degli edifici esistenti



SCHEDA N. 251

ID edificio 297

Località
MONTEMAGNO

Via
VIA ANTONIO NOCI

Classificazione di valore: 3

Edifici e/o complessi edilizi con elementi di valore storico, architettonico e ambientale

Caratteristiche del fabbricato:

Descrizione UNIT. VOL. CIVILE/SOCIALE/AMMINISTRATIVO

Stato di occupazione occupato

Tipologia superficie scoperta Sterrato

Numero di piani 2

Uso piano terra Residenziale

Uso primo piano Residenziale

Uso secondo piano --

Uso terzo piano --

Uso piani superiori --

Annessi NO

Tipo copertura A padiglione

Stato copertura Senza deterioramenti

Tipo gronde In cotto

Tipo murature Prevalentemente in pietra a vista

Stato murature Senza deterioramenti

Tipo infissi Finestre tradizionali con persiane o scuri

Stato infissi Senza deterioramenti

Presenza di orto NO

Elementi decorativi Riquadrature di aperture in pietra o decorate e altri elementi decorativi

Presenza di seminterrato NO

Manomissioni murari --

Presenza di sottotetto NO

Modifiche fabbricato --



Comune di Quarrata - Regolamento Urbanistico

Classificazione di valore degli edifici esistenti



SCHEDA N. 251

ID edificio 299

Località
MONTEMAGNO

Via
VIA ANTONIO NOCI

Classificazione di valore: 3

Edifici e/o complessi edilizi con elementi di valore storico, architettonico e ambientale

Caratteristiche del fabbricato:

Descrizione UNIT. VOL. CIVILE/SOCIALE/AMMINISTRATIVO

Stato di occupazione occupato

Tipologia superficie scoperta Pavimentato o asfaltato

Numero di piani	3	Annessi	NO
Uso piano terra	Residenziale	Tipo copertura	A due falde
Uso primo piano	Residenziale	Stato copertura	Senza deterioramenti
Uso secondo piano	Residenziale	Tipo gronde	In cotto
Uso terzo piano	--	Tipo murature	Prevalentemente in pietra a vista
Uso piani superiori	--	Stato murature	Senza deterioramenti
		Tipo infissi	Finestre tradizionali con persiane o scuri
		Stato infissi	Senza deterioramenti
Presenza di orto	NO	Elementi decorativi	Altri elementi decorativi
Presenza di seminterrato	NO	Manomissioni murari	--
Presenza di sottotetto	NO	Modifiche fabbricato	--



Comune di Quarrata - Regolamento Urbanistico

Classificazione di valore degli edifici esistenti



SCHEDA N. 251

ID edificio 300

Località
MONTEMAGNO

Via
VIA ANTONIO NOCI

Classificazione di valore: 3

Edifici e/o complessi edilizi con elementi di valore storico, architettonico e ambientale

Caratteristiche del fabbricato:

Descrizione UNIT. VOL. CIVILE/SOCIALE/AMMINISTRATIVO

Stato di occupazione occupato

Tipologia superficie scoperta Pavimentato o asfaltato

Numero di piani	2	Annessi	Deposito
Uso piano terra	Residenziale	Tipo copertura	A padiglione
Uso primo piano	Residenziale	Stato copertura	Senza deterioramenti
Uso secondo piano	--	Tipo gronde	In cotto
Uso terzo piano	--	Tipo murature	Prevalentemente in pietra a vista
Uso piani superiori	--	Stato murature	Senza deterioramenti
		Tipo infissi	Finestre tradizionali senza sistemi di oscuramento
		Stato infissi	Senza deterioramenti
Presenza di orto	NO	Elementi decorativi	Riquadrature di aperture in pietra o decorate
Presenza di seminterrato	NO	Manomissioni murari	--
Presenza di sottotetto	SI	Modifiche fabbricato	--



Comune di Quarrata - Regolamento Urbanistico

Classificazione di valore degli edifici esistenti



SCHEDA N. 251

ID edificio 301

Località
MONTEMAGNO

Via
VIA ANTONIO NOCI

Classificazione di valore: 3

Edifici e/o complessi edilizi con elementi di valore storico, architettonico e ambientale

Caratteristiche del fabbricato:

Descrizione UNIT. VOL. CIVILE/SOCIALE/AMMINISTRATIVO

Stato di occupazione occupato

Tipologia superficie scoperta Pavimentato o asfaltato

Numero di piani	2	Annessi	Deposito
Uso piano terra	Residenziale	Tipo copertura	Composita
Uso primo piano	Residenziale	Stato copertura	Senza deterioramenti
Uso secondo piano	--	Tipo gronde	In cotto
Uso terzo piano	--	Tipo murature	Prevalentemente in pietra a vista
Uso piani superiori	--	Stato murature	Senza deterioramenti
		Tipo infissi	Finestre tradizionali senza sistemi di oscuramento
		Stato infissi	Senza deterioramenti
Presenza di orto	NO	Elementi decorativi	Riquadrature di aperture in pietra o decorate
Presenza di seminterrato	SI	Manomissioni murari	--
Presenza di sottotetto	NO	Modifiche fabbricato	--



Comune di Quarrata - Regolamento Urbanistico

Classificazione di valore degli edifici esistenti



SCHEDA N. 252

ID edificio 234

Località
CAMPIGLIO

Via
VIA BOSCHETTI E CAMPANO

Classificazione di valore: 3

Edifici e/o complessi edilizi con elementi di valore storico, architettonico e ambientale

Caratteristiche del fabbricato:

Descrizione UNIT. VOL. CIVILE/SOCIALE/AMMINISTRATIVO

Stato di occupazione occupato

Tipologia superficie scoperta Giardino o parco

Numero di piani 2

Uso piano terra Residenziale

Uso primo piano Residenziale

Uso secondo piano --

Uso terzo piano --

Uso piani superiori --

Annessi

Deposito

Tipo copertura

A due falde

Stato copertura

Senza deterioramenti

Tipo gronde

In cotto

Tipo murature

Prevalentemente in pietra a vista

Stato murature

Senza deterioramenti

Tipo infissi

Finestre tradizionali con persiane o scuri

Stato infissi

Senza deterioramenti

Presenza di orto NO

Presenza di seminterrato NO

Presenza di sottotetto NO

Elementi decorativi --

Manomissioni murari --

Modifiche fabbricato Aggiunta di tettoie o coperture



Comune di Quarrata - Regolamento Urbanistico

Classificazione di valore degli edifici esistenti



SCHEDA N. 252

ID edificio 235

Località
CAMPIGLIO

Via
VIA BOSCHETTI E CAMPANO

Classificazione di valore: 3

Edifici e/o complessi edilizi con elementi di valore storico, architettonico e ambientale

Caratteristiche del fabbricato:

Descrizione UNIT. VOL. CIVILE/SOCIALE/AMMINISTRATIVO

Stato di occupazione occupato

Tipologia superficie scoperta Sterrato

Numero di piani	2	Annessi	NO
Uso piano terra	Agricola e funzioni conne	Tipo copertura	A due falde
Uso primo piano	Residenziale	Stato copertura	Senza deterioramenti
Uso secondo piano	--	Tipo gronde	In cotto
Uso terzo piano	--	Tipo murature	Prevalentemente in pietra a vista
Uso piani superiori	--	Stato murature	Senza deterioramenti
		Tipo infissi	Finestre tradizionali senza sistemi di oscuramento
		Stato infissi	Deteriorati o inadeguati
Presenza di orto	NO	Elementi decorativi	--
Presenza di seminterrato	NO	Manomissioni murari	Tamponamento delle forature
Presenza di sottotetto	SI	Modifiche fabbricato	--



Comune di Quarrata - Regolamento Urbanistico

Classificazione di valore degli edifici esistenti



SCHEDA N. 253

ID edificio 230

Località
CAMPIGLIO

Via
VIA BOSCHETTI E CAMPANO

Classificazione di valore: 3

Edifici e/o complessi edilizi con elementi di valore storico, architettonico e ambientale

Caratteristiche del fabbricato:

Descrizione UNIT. VOL. CIVILE/SOCIALE/AMMINISTRATIVO

Stato di occupazione occupato

Tipologia superficie scoperta Sterrato

Numero di piani 2

Uso piano terra Residenziale

Uso primo piano Residenziale

Uso secondo piano --

Uso terzo piano --

Uso piani superiori --

Annessi

Deposito

Tipo copertura

A due falde

Stato copertura

Senza deterioramenti

Tipo gronde

In cotto

Tipo murature

Prevalentemente intonacate

Stato murature

Senza deterioramenti

Tipo infissi

Finestre tradizionali con persiane o scuri

Stato infissi

Senza deterioramenti

Presenza di orto NO

Presenza di seminterrato NO

Presenza di sottotetto NO

Elementi decorativi Altri elementi decorativi

Manomissioni murari --

Modifiche fabbricato --



Comune di Quarrata - Regolamento Urbanistico

Classificazione di valore degli edifici esistenti



SCHEDA N. 253

ID edificio 231

Località
CAMPIGLIO

Via
VIA BOSCHETTI E CAMPANO

Classificazione di valore: 3

Edifici e/o complessi edilizi con elementi di valore storico, architettonico e ambientale

Caratteristiche del fabbricato:

Descrizione UNIT. VOL. CIVILE/SOCIALE/AMMINISTRATIVO

Stato di occupazione occupato

Tipologia superficie scoperta Sterrato

Numero di piani 2

Uso piano terra Residenziale

Uso primo piano Residenziale

Uso secondo piano --

Uso terzo piano --

Uso piani superiori --

Annessi NO

Tipo copertura A due falde

Stato copertura Senza deterioramenti

Tipo gronde In cotto

Tipo murature Prevalentemente intonacate

Stato murature Senza deterioramenti

Tipo infissi Finestre tradizionali con persiane o scuri

Stato infissi Senza deterioramenti

Presenza di orto NO

Presenza di seminterrato NO

Presenza di sottotetto NO

Elementi decorativi --

Manomissioni murari --

Modifiche fabbricato Aggiunta di tettoie o coperture



Comune di Quarrata - Regolamento Urbanistico

Classificazione di valore degli edifici esistenti



SCHEDA N. 253

ID edificio 232

Località
CAMPIGLIO

Via
VIA BOSCHETTI E CAMPANO

Classificazione di valore: 3

Edifici e/o complessi edilizi con elementi di valore storico, architettonico e ambientale

Caratteristiche del fabbricato:

Descrizione UNIT. VOL. CIVILE/SOCIALE/AMMINISTRATIVO

Stato di occupazione occupato

Tipologia superficie scoperta Giardino o parco con pavimentato o asfaltato

Numero di piani	2	Annessi	Deposito
Uso piano terra	Residenziale	Tipo copertura	A due falde
Uso primo piano	Residenziale	Stato copertura	Senza deterioramenti
Uso secondo piano	--	Tipo gronde	In cotto
Uso terzo piano	--	Tipo murature	Prevalentemente intonacate
Uso piani superiori	--	Stato murature	Senza deterioramenti
		Tipo infissi	Finestre o porte tradizionali con persiane o scuri
		Stato infissi	Senza deterioramenti
Presenza di orto	NO	Elementi decorativi	--
Presenza di seminterrato	NO	Manomissioni murari	--
Presenza di sottotetto	NO	Modifiche fabbricato	Aggiunta di terrazzini o balconi



Comune di Quarrata - Regolamento Urbanistico

Classificazione di valore degli edifici esistenti



SCHEDA N. 253

ID edificio 233

Località
CAMPIGLIO

Via
VIA BOSCHETTI E CAMPANO

Classificazione di valore: 3

Edifici e/o complessi edilizi con elementi di valore storico, architettonico e ambientale

Caratteristiche del fabbricato:

Descrizione UNIT. VOL. CIVILE/SOCIALE/AMMINISTRATIVO

Stato di occupazione occupato

Tipologia superficie scoperta Sterrato

Numero di piani 2

Uso piano terra Residenziale

Uso primo piano Residenziale

Uso secondo piano --

Uso terzo piano --

Uso piani superiori --

Annessi NO

Tipo copertura A due falde

Stato copertura Senza deterioramenti

Tipo gronde In cotto

Tipo murature Prevalentemente intonacate

Stato murature Senza deterioramenti

Tipo infissi Finestre tradizionali con persiane o scuri

Stato infissi Senza deterioramenti

Presenza di orto NO

Presenza di seminterrato NO

Presenza di sottotetto NO

Elementi decorativi --

Manomissioni murari --

Modifiche fabbricato Aggiunta di tettoie o coperture



Comune di Quarrata - Regolamento Urbanistico

Classificazione di valore degli edifici esistenti



SCHEDA N. 254

ID edificio 238

Località
CAMPIGLIO

Via
VIA BOSCHETTI E CAMPANO

Classificazione di valore: 3

Edifici e/o complessi edilizi con elementi di valore storico, architettonico e ambientale

Caratteristiche del fabbricato:

Descrizione UNIT. VOL. CIVILE/SOCIALE/AMMINISTRATIVO

Stato di occupazione occupato

Tipologia superficie scoperta Giardino o parco con pavimentato o asfaltato

Numero di piani	2	Annessi	NO
Uso piano terra	Residenziale	Tipo copertura	--
Uso primo piano	Residenziale	Stato copertura	--
Uso secondo piano	--	Tipo gronde	--
Uso terzo piano	--	Tipo murature	--
Uso piani superiori	--	Stato murature	--
		Tipo infissi	--
		Stato infissi	--
Presenza di orto	NO	Elementi decorativi	--
Presenza di seminterrato	NO	Manomissioni murari	--
Presenza di sottotetto	NO	Modifiche fabbricato	--



Comune di Quarrata - Regolamento Urbanistico

Classificazione di valore degli edifici esistenti



SCHEDA N. 254

ID edificio 239

Località
CAMPIGLIO

Via
VIA BOSCHETTI E CAMPANO

Classificazione di valore: 3

Edifici e/o complessi edilizi con elementi di valore storico, architettonico e ambientale

Caratteristiche del fabbricato:

Descrizione UNIT. VOL. CIVILE/SOCIALE/AMMINISTRATIVO

Stato di occupazione occupato

Tipologia superficie scoperta Giardino o parco

Numero di piani	1	Annessi	NO
Uso piano terra	Agricola e funzioni conne	Tipo copertura	--
Uso primo piano	--	Stato copertura	--
Uso secondo piano	--	Tipo gronde	--
Uso terzo piano	--	Tipo murature	--
Uso piani superiori	--	Stato murature	--
		Tipo infissi	--
		Stato infissi	--
Presenza di orto	NO	Elementi decorativi	--
Presenza di seminterrato	NO	Manomissioni murari	--
Presenza di sottotetto	NO	Modifiche fabbricato	--



Comune di Quarrata - Regolamento Urbanistico

Classificazione di valore degli edifici esistenti



SCHEDA N. 254

ID edificio 240

Località
CAMPIGLIO

Via
VIA COLLIMOZZI

Classificazione di valore: 3

Edifici e/o complessi edilizi con elementi di valore storico, architettonico e ambientale

Caratteristiche del fabbricato:

Descrizione UNIT. VOL. CIVILE/SOCIALE/AMMINISTRATIVO

Stato di occupazione occupato

Tipologia superficie scoperta Giardino o parco

Numero di piani	2	Annessi	NO
Uso piano terra	Residenziale	Tipo copertura	--
Uso primo piano	Residenziale	Stato copertura	--
Uso secondo piano	--	Tipo gronde	--
Uso terzo piano	--	Tipo murature	--
Uso piani superiori	--	Stato murature	--
		Tipo infissi	--
		Stato infissi	--
Presenza di orto	NO	Elementi decorativi	--
Presenza di seminterrato	NO	Manomissioni murari	--
Presenza di sottotetto	NO	Modifiche fabbricato	--



Comune di Quarrata - Regolamento Urbanistico

Classificazione di valore degli edifici esistenti



SCHEDA N. 255

ID edificio 254

Località
MONTEMAGNO

Via
VIA LEANO

Classificazione di valore: 3

Edifici e/o complessi edilizi con elementi di valore storico, architettonico e ambientale

Caratteristiche del fabbricato:

Descrizione UNIT. VOL. CIVILE/SOCIALE/AMMINISTRATIVO

Stato di occupazione occupato

Tipologia superficie scoperta Sterrato

Numero di piani 2

Uso piano terra Turistico-ricettiva

Uso primo piano Turistico-ricettiva

Uso secondo piano --

Uso terzo piano --

Uso piani superiori --

Annessi NO

Tipo copertura A due falde

Stato copertura Senza deterioramenti

Tipo gronde In cotto

Tipo murature Prevalentemente in pietra a vista

Stato murature Senza deterioramenti

Tipo infissi Finestre e porte tradizionali senza oscuranti

Stato infissi Senza deterioramenti

Presenza di orto NO

Elementi decorativi Cornici o zoccolature e riquadrature in pietra

Presenza di seminterrato NO

Manomissioni murari --

Presenza di sottotetto NO

Modifiche fabbricato --



Comune di Quarrata - Regolamento Urbanistico

Classificazione di valore degli edifici esistenti



SCHEDA N. 255

ID edificio 255

Località
MONTEMAGNO

Via
VIA LEANO

Classificazione di valore: 3

Edifici e/o complessi edilizi con elementi di valore storico, architettonico e ambientale

Caratteristiche del fabbricato:

Descrizione UNIT. VOL. CIVILE/SOCIALE/AMMINISTRATIVO

Stato di occupazione occupato

Tipologia superficie scoperta Sterrato

Numero di piani 2

Uso piano terra Residenziale

Uso primo piano Residenziale

Uso secondo piano --

Uso terzo piano --

Uso piani superiori --

Annessi Deposito e agricolo

Tipo copertura A padiglione

Stato copertura Senza deterioramenti

Tipo gronde In cotto

Tipo murature Prevalentemente intonacate

Stato murature Senza deterioramenti

Tipo infissi Finestre tradizionali con persiane o scuri

Stato infissi Senza deterioramenti

Presenza di orto NO

Presenza di seminterrato SI

Presenza di sottotetto SI

Elementi decorativi Altri elementi decorativi

Manomissioni murari --

Modifiche fabbricato --



Comune di Quarrata - Regolamento Urbanistico

Classificazione di valore degli edifici esistenti



SCHEDA N. 256

ID edificio 461

Località
MONTEMAGNO

Via
VIA LEANO

Classificazione di valore: 3

Edifici e/o complessi edilizi con elementi di valore storico, architettonico e ambientale

Caratteristiche del fabbricato:

Descrizione UNIT. VOL. CIVILE/SOCIALE/AMMINISTRATIVO

Stato di occupazione occupato

Tipologia superficie scoperta Giardino o parco

Numero di piani 2

Uso piano terra Residenziale

Uso primo piano Residenziale

Uso secondo piano --

Uso terzo piano --

Uso piani superiori --

Annessi

Deposito

Tipo copertura

Composita

Stato copertura

Senza deterioramenti

Tipo gronde

In cotto

Tipo murature

Prevalentemente in pietra a vista

Stato murature

Senza deterioramenti

Tipo infissi

Finestre tradizionali con persiane o scuri

Stato infissi

Senza deterioramenti

Presenza di orto NO

Presenza di seminterrato NO

Presenza di sottotetto NO

Elementi decorativi --

Manomissioni murari --

Modifiche fabbricato --



Comune di Quarrata - Regolamento Urbanistico

Classificazione di valore degli edifici esistenti



SCHEDA N. 257

ID edificio 460

Località
MONTEMAGNO

Via
VIA LEANO

Classificazione di valore: 3

Edifici e/o complessi edilizi con elementi di valore storico, architettonico e ambientale

Caratteristiche del fabbricato:

Descrizione UNIT. VOL. CIVILE/SOCIALE/AMMINISTRATIVO

Stato di occupazione non occupato

Tipologia superficie scoperta Giardino o parco

Numero di piani	2	Annessi	NO
Uso piano terra	Residenziale	Tipo copertura	Composita
Uso primo piano	Residenziale	Stato copertura	Senza deterioramenti
Uso secondo piano	--	Tipo gronde	In cemento
Uso terzo piano	--	Tipo murature	Prevalentemente intonacate
Uso piani superiori	--	Stato murature	Senza deterioramenti
		Tipo infissi	Finestre tradizionali con persiane o scuri
		Stato infissi	Senza deterioramenti
Presenza di orto	NO	Elementi decorativi	--
Presenza di seminterrato	NO	Manomissioni murari	--
Presenza di sottotetto	NO	Modifiche fabbricato	--



Comune di Quarrata - Regolamento Urbanistico

Classificazione di valore degli edifici esistenti



SCHEDA N. 258

ID edificio 462

Località
MONTEMAGNO

Via
VIA LEANO

Classificazione di valore: 3

Edifici e/o complessi edilizi con elementi di valore storico, architettonico e ambientale

Caratteristiche del fabbricato:

Descrizione UNIT. VOL. CIVILE/SOCIALE/AMMINISTRATIVO

Stato di occupazione non verificabile

Tipologia superficie scoperta Giardino o parco

Numero di piani	1	Annessi	Deposito e agricolo
Uso piano terra	Residenziale	Tipo copertura	--
Uso primo piano	Residenziale	Stato copertura	--
Uso secondo piano	--	Tipo gronde	--
Uso terzo piano	--	Tipo murature	--
Uso piani superiori	--	Stato murature	--
		Tipo infissi	--
		Stato infissi	--
Presenza di orto	NO	Elementi decorativi	--
Presenza di seminterrato	NO	Manomissioni murari	--
Presenza di sottotetto	NO	Modifiche fabbricato	--



Comune di Quarrata - Regolamento Urbanistico

Classificazione di valore degli edifici esistenti



SCHEDA N. 259

ID edificio 532

Località
LUCCIANO

Via
VIA CANCHERINI

Classificazione di valore: 3

Edifici e/o complessi edilizi con elementi di valore storico, architettonico e ambientale

Caratteristiche del fabbricato:

Descrizione UNIT. VOL. CIVILE/SOCIALE/AMMINISTRATIVO

Stato di occupazione occupato

Tipologia superficie scoperta Sterrato

Numero di piani 2

Uso piano terra Residenziale

Uso primo piano Residenziale

Uso secondo piano --

Uso terzo piano --

Uso piani superiori --

Annessi NO

Tipo copertura A padiglione

Stato copertura Senza deterioramenti

Tipo gronde In cotto

Tipo murature Prevalentemente in pietra a vista

Stato murature Senza deterioramenti

Tipo infissi Finestre o porte tradizionali con persiane o scuri

Stato infissi Senza deterioramenti

Presenza di orto NO

Presenza di seminterrato SI

Presenza di sottotetto NO

Elementi decorativi --

Manomissioni murari --

Modifiche fabbricato --



Comune di Quarrata - Regolamento Urbanistico

Classificazione di valore degli edifici esistenti



SCHEDA N. 259

ID edificio 533

Località
LUCCIANO

Via
VIA CANCHERINI

Classificazione di valore: 3

Edifici e/o complessi edilizi con elementi di valore storico, architettonico e ambientale

Caratteristiche del fabbricato:

Descrizione UNIT. VOL. CIVILE/SOCIALE/AMMINISTRATIVO

Stato di occupazione occupato

Tipologia superficie scoperta Giardino o parco

Numero di piani	2	Annessi	NO
Uso piano terra	Residenziale	Tipo copertura	A una falda
Uso primo piano	Residenziale	Stato copertura	Senza deterioramenti
Uso secondo piano	--	Tipo gronde	In cotto
Uso terzo piano	--	Tipo murature	Prevalentemente intonacate
Uso piani superiori	--	Stato murature	Senza deterioramenti
		Tipo infissi	Finestre tradizionali con persiane o scuri
		Stato infissi	Senza deterioramenti
Presenza di orto	NO	Elementi decorativi	--
Presenza di seminterrato	NO	Manomissioni murari	--
Presenza di sottotetto	NO	Modifiche fabbricato	Aggiunta di tettoie o coperture



Comune di Quarrata - Regolamento Urbanistico

Classificazione di valore degli edifici esistenti



SCHEDA N. 259

ID edificio 534

Località
LUCCIANO

Via
VIA CANCHERINI

Classificazione di valore: 3

Edifici e/o complessi edilizi con elementi di valore storico, architettonico e ambientale

Caratteristiche del fabbricato:

Descrizione UNIT. VOL. CIVILE/SOCIALE/AMMINISTRATIVO

Stato di occupazione occupato

Tipologia superficie scoperta --

Numero di piani	1	Annessi	NO
Uso piano terra	Residenziale	Tipo copertura	A due falde
Uso primo piano	--	Stato copertura	Senza deterioramenti
Uso secondo piano	--	Tipo gronde	In cemento
Uso terzo piano	--	Tipo murature	Prevalentemente intonacate
Uso piani superiori	--	Stato murature	Senza deterioramenti
		Tipo infissi	Finestre tradizionali con persiane o scuri
		Stato infissi	Senza deterioramenti
Presenza di orto	NO	Elementi decorativi	--
Presenza di seminterrato	NO	Manomissioni murari	--
Presenza di sottotetto	NO	Modifiche fabbricato	--



Comune di Quarrata - Regolamento Urbanistico

Classificazione di valore degli edifici esistenti



SCHEDA N. 260

ID edificio 708

Località
QUARRATA

Via
VIA RUGGERO LEONCAVALLO

Classificazione di valore: 3

Edifici e/o complessi edilizi con elementi di valore storico, architettonico e ambientale

Caratteristiche del fabbricato:

Descrizione UNIT. VOL. CIVILE/SOCIALE/AMMINISTRATIVO

Stato di occupazione occupato

Tipologia superficie scoperta Sterrato

Numero di piani	2	Annessi	Autorimessa e deposito
Uso piano terra	Residenziale	Tipo copertura	--
Uso primo piano	Residenziale	Stato copertura	--
Uso secondo piano	--	Tipo gronde	--
Uso terzo piano	--	Tipo murature	--
Uso piani superiori	--	Stato murature	--
		Tipo infissi	--
		Stato infissi	--
Presenza di orto	NO	Elementi decorativi	--
Presenza di seminterrato	SI	Manomissioni murari	--
Presenza di sottotetto	NO	Modifiche fabbricato	--



Comune di Quarrata - Regolamento Urbanistico

Classificazione di valore degli edifici esistenti

SCHEDA N. 261

ID edificio 709

Località
QUARRATA

Via
VIA RUGGERO LEONCAVALLO

Classificazione di valore: 3

Edifici e/o complessi edilizi con elementi di valore storico, architettonico e ambientale

Caratteristiche del fabbricato:

Descrizione UNIT. VOL. CIVILE/SOCIALE/AMMINISTRATIVO

Stato di occupazione occupato

Tipologia superficie scoperta Sterrato

Numero di piani	1	Annessi	NO
Uso piano terra	Residenziale	Tipo copertura	--
Uso primo piano	--	Stato copertura	--
Uso secondo piano	--	Tipo gronde	--
Uso terzo piano	--	Tipo murature	--
Uso piani superiori	--	Stato murature	--
		Tipo infissi	--
		Stato infissi	--
Presenza di orto	NO	Elementi decorativi	--
Presenza di seminterrato	NO	Manomissioni murari	--
Presenza di sottotetto	NO	Modifiche fabbricato	--



Comune di Quarrata - Regolamento Urbanistico

Classificazione di valore degli edifici esistenti



SCHEDA N. 262

ID edificio 13198

Località
QUARRATA

Via
VIA BIANCOSPINO

Classificazione di valore: 3

Edifici e/o complessi edilizi con elementi di valore storico, architettonico e ambientale

Caratteristiche del fabbricato:

Descrizione UNIT. VOL. CIVILE/SOCIALE/AMMINISTRATIVO

Stato di occupazione occupato

Tipologia superficie scoperta Giardino o parco con pavimentato o asfaltato

Numero di piani	2	Annessi	Autorimessa
Uso piano terra	Residenziale	Tipo copertura	A padiglione
Uso primo piano	Residenziale	Stato copertura	Senza deterioramenti
Uso secondo piano	--	Tipo gronde	misto
Uso terzo piano	--	Tipo murature	Prevalentemente intonacate
Uso piani superiori	--	Stato murature	Senza deterioramenti
		Tipo infissi	Finestre tradizionali senza sistemi di oscuramento
		Stato infissi	Senza deterioramenti
Presenza di orto	NO	Elementi decorativi	Altri elementi decorativi
Presenza di seminterrato	NO	Manomissioni murari	--
Presenza di sottotetto	NO	Modifiche fabbricato	--



Comune di Quarrata - Regolamento Urbanistico

Classificazione di valore degli edifici esistenti



SCHEDA N. 263

ID edificio 131925

Località
QUARRATA

Via
VIA ASSISI

Classificazione di valore: 3

Edifici e/o complessi edilizi con elementi di valore storico, architettonico e ambientale

Caratteristiche del fabbricato:

Descrizione UNIT. VOL. CIVILE/SOCIALE/AMMINISTRATIVO

Stato di occupazione occupato

Tipologia superficie scoperta Giardino o parco con pavimentato o asfaltato

Numero di piani	2	Annessi	Autorimessa
Uso piano terra	Residenziale	Tipo copertura	--
Uso primo piano	Residenziale	Stato copertura	--
Uso secondo piano	--	Tipo gronde	--
Uso terzo piano	--	Tipo murature	--
Uso piani superiori	--	Stato murature	--
		Tipo infissi	--
		Stato infissi	--
Presenza di orto	NO	Elementi decorativi	--
Presenza di seminterrato	NO	Manomissioni murari	--
Presenza di sottotetto	NO	Modifiche fabbricato	--



Comune di Quarrata - Regolamento Urbanistico

Classificazione di valore degli edifici esistenti



SCHEDA N. 264

ID edificio 13195

Località
QUARRATA

Via
VIA DI COLECCHIO

Classificazione di valore: 3

Edifici e/o complessi edilizi con elementi di valore storico, architettonico e ambientale

Caratteristiche del fabbricato:

Descrizione UNIT. VOL. CIVILE/SOCIALE/AMMINISTRATIVO

Stato di occupazione occupato

Tipologia superficie scoperta Giardino o parco con sterrato

Numero di piani	2	Annessi	Deposito
Uso piano terra	Residenziale	Tipo copertura	A padiglione
Uso primo piano	Residenziale	Stato copertura	Senza deterioramenti
Uso secondo piano	--	Tipo gronde	In cemento
Uso terzo piano	--	Tipo murature	Prevalentemente intonacate
Uso piani superiori	--	Stato murature	Senza deterioramenti
		Tipo infissi	Finestre tradizionali con persiane o scuri
		Stato infissi	Senza deterioramenti
Presenza di orto	NO	Elementi decorativi	Riquadrature di aperture in pietra o decorate
Presenza di seminterrato	NO	Manomissioni murari	--
Presenza di sottotetto	NO	Modifiche fabbricato	--



Comune di Quarrata - Regolamento Urbanistico

Classificazione di valore degli edifici esistenti



SCHEDA N. 265

ID edificio 1319888

Località
QUARRATA

Via
VIA DI COLECCHIO

Classificazione di valore: 3

Edifici e/o complessi edilizi con elementi di valore storico, architettonico e ambientale

Caratteristiche del fabbricato:

Descrizione UNIT. VOL. CIVILE/SOCIALE/AMMINISTRATIVO

Stato di occupazione occupato

Tipologia superficie scoperta Giardino o parco con pavimentato o asfaltato

Numero di piani	2	Annessi	Autorimessa e deposito
Uso piano terra	Residenziale	Tipo copertura	A padiglione
Uso primo piano	Residenziale	Stato copertura	Senza deterioramenti
Uso secondo piano	--	Tipo gronde	In cemento
Uso terzo piano	--	Tipo murature	Prevalentemente intonacate
Uso piani superiori	--	Stato murature	Senza deterioramenti
		Tipo infissi	Finestre tradizionali con persiane o scuri
		Stato infissi	Senza deterioramenti
Presenza di orto	NO	Elementi decorativi	Cornici marcapiano, zoccolature angolari
Presenza di seminterrato	NO	Manomissioni murari	--
Presenza di sottotetto	NO	Modifiche fabbricato	--



Comune di Quarrata - Regolamento Urbanistico

Classificazione di valore degli edifici esistenti



SCHEDA N. 266

ID edificio 852

Località
QUARRATA

Via
VIA VECCHIA FIORENTINA

Classificazione di valore: 3

Edifici e/o complessi edilizi con elementi di valore storico, architettonico e ambientale

Caratteristiche del fabbricato:

Descrizione UNIT. VOL. CIVILE/SOCIALE/AMMINISTRATIVO

Stato di occupazione occupato

Tipologia superficie scoperta Pavimentato o asfaltato

Numero di piani	2	Annessi	NO
Uso piano terra	Residenziale	Tipo copertura	A padiglione
Uso primo piano	Residenziale	Stato copertura	Senza deterioramenti
Uso secondo piano	--	Tipo gronde	In legno
Uso terzo piano	--	Tipo murature	Prevalentemente intonacate
Uso piani superiori	--	Stato murature	Senza deterioramenti
		Tipo infissi	Finestre tradizionali con persiane o scuri
		Stato infissi	Senza deterioramenti
Presenza di orto	NO	Elementi decorativi	--
Presenza di seminterrato	NO	Manomissioni murari	--
Presenza di sottotetto	NO	Modifiche fabbricato	--



Comune di Quarrata - Regolamento Urbanistico

Classificazione di valore degli edifici esistenti



SCHEDA N. 266

ID edificio 853

Località
QUARRATA

Via
VIA MAGIA

Classificazione di valore: 3

Edifici e/o complessi edilizi con elementi di valore storico, architettonico e ambientale

Caratteristiche del fabbricato:

Descrizione UNIT. VOL. CIVILE/SOCIALE/AMMINISTRATIVO

Stato di occupazione occupato

Tipologia superficie scoperta Giardino o parco

Numero di piani 2

Uso piano terra Residenziale

Uso primo piano Residenziale

Uso secondo piano --

Uso terzo piano --

Uso piani superiori --

Annessi Autorimessa

Tipo copertura A due falde

Stato copertura Senza deterioramenti

Tipo gronde In legno

Tipo murature Prevalentemente intonacate

Stato murature Con lesioni e/o fessure

Tipo infissi Finestre tradizionali con persiane o scuri

Stato infissi Deteriorati o inadeguati

Presenza di orto NO

Presenza di seminterrato NO

Presenza di sottotetto NO

Elementi decorativi --

Manomissioni murari --

Modifiche fabbricato --



Comune di Quarrata - Regolamento Urbanistico

Classificazione di valore degli edifici esistenti

SCHEDA N. 267

ID edificio 846

Località
QUARRATA

Via
VIA MAGIA

Classificazione di valore: 3

Edifici e/o complessi edilizi con elementi di valore storico, architettonico e ambientale

Caratteristiche del fabbricato:

Descrizione UNIT. VOL. CIVILE/SOCIALE/AMMINISTRATIVO

Stato di occupazione occupato

Tipologia superficie scoperta Pavimentato o asfaltato

Numero di piani	2	Annessi	Deposito
Uso piano terra	Industriale e artigianale	Tipo copertura	--
Uso primo piano	Residenziale	Stato copertura	--
Uso secondo piano	--	Tipo gronde	--
Uso terzo piano	--	Tipo murature	--
Uso piani superiori	--	Stato murature	--
		Tipo infissi	--
		Stato infissi	--
Presenza di orto	NO	Elementi decorativi	--
Presenza di seminterrato	NO	Manomissioni murari	--
Presenza di sottotetto	NO	Modifiche fabbricato	--



Comune di Quarrata - Regolamento Urbanistico

Classificazione di valore degli edifici esistenti



SCHEDA N. 268

ID edificio 841

Località
QUARRATA

Via
VIA VECCHIA FIORENTINA

Classificazione di valore: 3

Edifici e/o complessi edilizi con elementi di valore storico, architettonico e ambientale

Caratteristiche del fabbricato:

Descrizione UNIT. VOL. CIVILE/SOCIALE/AMMINISTRATIVO

Stato di occupazione occupato

Tipologia superficie scoperta Pavimentato o asfaltato

Numero di piani	2	Annessi	NO
Uso piano terra	Residenziale	Tipo copertura	A una falda
Uso primo piano	Residenziale	Stato copertura	Senza deterioramenti
Uso secondo piano	--	Tipo gronde	In cemento
Uso terzo piano	--	Tipo murature	Prevalentemente intonacate
Uso piani superiori	--	Stato murature	Senza deterioramenti
		Tipo infissi	Finestre tradizionali con persiane o scuri
		Stato infissi	Senza deterioramenti
Presenza di orto	NO	Elementi decorativi	--
Presenza di seminterrato	NO	Manomissioni murari	--
Presenza di sottotetto	NO	Modifiche fabbricato	--



Comune di Quarrata - Regolamento Urbanistico

Classificazione di valore degli edifici esistenti



SCHEDA N. 268

ID edificio 842

Località
QUARRATA

Via
VIA VECCHIA FIORENTINA

Classificazione di valore: 3

Edifici e/o complessi edilizi con elementi di valore storico, architettonico e ambientale

Caratteristiche del fabbricato:

Descrizione UNIT. VOL. CIVILE/SOCIALE/AMMINISTRATIVO

Stato di occupazione non occupato

Tipologia superficie scoperta Pavimentato o asfaltato

Numero di piani	2	Annessi	NO
Uso piano terra	Residenziale	Tipo copertura	A padiglione
Uso primo piano	Residenziale	Stato copertura	Senza deterioramenti
Uso secondo piano	--	Tipo gronde	In cemento
Uso terzo piano	--	Tipo murature	Prevalentemente intonacate
Uso piani superiori	--	Stato murature	Senza deterioramenti
		Tipo infissi	Finestre tradizionali con persiane o scuri
		Stato infissi	Senza deterioramenti
Presenza di orto	NO	Elementi decorativi	Riquadrature di aperture in pietra o decorate
Presenza di seminterrato	NO	Manomissioni murari	--
Presenza di sottotetto	NO	Modifiche fabbricato	--



Comune di Quarrata - Regolamento Urbanistico

Classificazione di valore degli edifici esistenti



SCHEDA N. 269

ID edificio 802

Località
QUARRATA

Via
VIA PISTOIA

Classificazione di valore: 3

Edifici e/o complessi edilizi con elementi di valore storico, architettonico e ambientale

Caratteristiche del fabbricato:

Descrizione UNIT. VOL. CIVILE/SOCIALE/AMMINISTRATIVO

Stato di occupazione occupato

Tipologia superficie scoperta Pavimentato o asfaltato

Numero di piani	2	Annessi	NO
Uso piano terra	Residenziale	Tipo copertura	A due falde
Uso primo piano	Residenziale	Stato copertura	Senza deterioramenti
Uso secondo piano	--	Tipo gronde	In cemento
Uso terzo piano	--	Tipo murature	Prevalentemente intonacate
Uso piani superiori	--	Stato murature	Senza deterioramenti
		Tipo infissi	Finestre tradizionali senza sistemi di oscuramento
		Stato infissi	Senza deterioramenti
Presenza di orto	NO	Elementi decorativi	Riquadrature di aperture in pietra o decorate
Presenza di seminterrato	NO	Manomissioni murari	--
Presenza di sottotetto	SI	Modifiche fabbricato	--



Comune di Quarrata - Regolamento Urbanistico

Classificazione di valore degli edifici esistenti



SCHEDA N. 269

ID edificio 821

Località
QUARRATA

Via
VIA FIUME

Classificazione di valore: 3

Edifici e/o complessi edilizi con elementi di valore storico, architettonico e ambientale

Caratteristiche del fabbricato:

Descrizione UNIT. VOL. CIVILE/SOCIALE/AMMINISTRATIVO

Stato di occupazione occupato

Tipologia superficie scoperta Pavimentato o asfaltato

Numero di piani	2	Annessi	NO
Uso piano terra	Residenziale	Tipo copertura	Piana
Uso primo piano	Residenziale	Stato copertura	Senza deterioramenti
Uso secondo piano	--	Tipo gronde	In cemento
Uso terzo piano	--	Tipo murature	Prevalentemente intonacate
Uso piani superiori	--	Stato murature	Senza deterioramenti
		Tipo infissi	Finestre tradizionali con persiane o scuri
		Stato infissi	Senza deterioramenti
Presenza di orto	NO	Elementi decorativi	--
Presenza di seminterrato	NO	Manomissioni murari	--
Presenza di sottotetto	NO	Modifiche fabbricato	--



Comune di Quarrata - Regolamento Urbanistico

Classificazione di valore degli edifici esistenti



SCHEDA N. 270

ID edificio 815

Località
QUARRATA

Via
VIA FIUME

Classificazione di valore: 3

Edifici e/o complessi edilizi con elementi di valore storico, architettonico e ambientale

Caratteristiche del fabbricato:

Descrizione UNIT. VOL. CIVILE/SOCIALE/AMMINISTRATIVO

Stato di occupazione non occupato

Tipologia superficie scoperta Giardino o parco

Numero di piani	2	Annessi	NO
Uso piano terra	Residenziale	Tipo copertura	A padiglione
Uso primo piano	Residenziale	Stato copertura	Senza deterioramenti
Uso secondo piano	--	Tipo gronde	misto
Uso terzo piano	--	Tipo murature	Prevalentemente intonacate
Uso piani superiori	--	Stato murature	Con lesioni e/o fessure
		Tipo infissi	Finestre tradizionali con persiane o scuri
		Stato infissi	Senza deterioramenti
Presenza di orto	NO	Elementi decorativi	Riquadrature di aperture in pietra o decorate
Presenza di seminterrato	NO	Manomissioni murari	--
Presenza di sottotetto	SI	Modifiche fabbricato	--



Comune di Quarrata - Regolamento Urbanistico

Classificazione di valore degli edifici esistenti



SCHEDA N. 271

ID edificio 145

Località
QUARRATA

Via
VIA FIUME

Classificazione di valore: 3

Edifici e/o complessi edilizi con elementi di valore storico, architettonico e ambientale

Caratteristiche del fabbricato:

Descrizione UNIT. VOL. CIVILE/SOCIALE/AMMINISTRATIVO

Stato di occupazione occupato

Tipologia superficie scoperta Giardino o parco

Numero di piani 3

Uso piano terra Terziario direzionale

Uso primo piano Terziario direzionale

Uso secondo piano Terziario direzionale

Uso terzo piano --

Uso piani superiori --

Annessi

Tipo copertura A padiglione

Stato copertura Senza deterioramenti

Tipo gronde In cotto

Tipo murature Prevalentemente intonacate

Stato murature Senza deterioramenti

Tipo infissi Finestre tradizionali con persiane o scuri

Stato infissi Senza deterioramenti

Presenza di orto NO

Elementi decorativi Cornici marcapiano, zoccolature angolari

Presenza di seminterrato NO

Manomissioni murari --

Presenza di sottotetto NO

Modifiche fabbricato --



Comune di Quarrata - Regolamento Urbanistico

Classificazione di valore degli edifici esistenti



SCHEDA N. 272

ID edificio 788

Località
QUARRATA

Via
VIA PISTOIA

Classificazione di valore: 3

Edifici e/o complessi edilizi con elementi di valore storico, architettonico e ambientale

Caratteristiche del fabbricato:

Descrizione UNIT. VOL. CIVILE/SOCIALE/AMMINISTRATIVO

Stato di occupazione occupato

Tipologia superficie scoperta --

Numero di piani 2

Uso piano terra Residenziale

Uso primo piano Residenziale

Uso secondo piano --

Uso terzo piano --

Uso piani superiori --

Annessi NO

Tipo copertura A padiglione

Stato copertura Senza deterioramenti

Tipo gronde In legno

Tipo murature Prevalentemente intonacate

Stato murature Senza deterioramenti

Tipo infissi Finestre tradizionali con persiane o scuri

Stato infissi Senza deterioramenti

Presenza di orto NO

Presenza di seminterrato SI

Presenza di sottotetto NO

Elementi decorativi --

Manomissioni murari --

Modifiche fabbricato --



Comune di Quarrata - Regolamento Urbanistico

Classificazione di valore degli edifici esistenti



SCHEDA N. 273

ID edificio 781

Località
QUARRATA

Via
VIA MONTALBANO

Classificazione di valore: 3

Edifici e/o complessi edilizi con elementi di valore storico, architettonico e ambientale

Caratteristiche del fabbricato:

Descrizione UNIT. VOL. CIVILE/SOCIALE/AMMINISTRATIVO

Stato di occupazione occupato

Tipologia superficie scoperta Pavimentato o asfaltato

Numero di piani	2	Annessi	Deposito
Uso piano terra	Commerciale al dettaglio	Tipo copertura	A padiglione
Uso primo piano	Residenziale	Stato copertura	Senza deterioramenti
Uso secondo piano	--	Tipo gronde	In cemento
Uso terzo piano	--	Tipo murature	Prevalentemente intonacate
Uso piani superiori	--	Stato murature	Senza deterioramenti
		Tipo infissi	Finestre tradizionali con persiane o scuri
		Stato infissi	Senza deterioramenti
Presenza di orto	NO	Elementi decorativi	Cornici o zoccolature e riquadrature in pietra
Presenza di seminterrato	NO	Manomissioni murari	--
Presenza di sottotetto	SI	Modifiche fabbricato	--



Comune di Quarrata - Regolamento Urbanistico

Classificazione di valore degli edifici esistenti



SCHEDA N. 274

ID edificio 82

Località
QUARRATA

Via
VIA BONACCORSO DA MONTEMAGNO

Classificazione di valore: 3

Edifici e/o complessi edilizi con elementi di valore storico, architettonico e ambientale

Caratteristiche del fabbricato:

Descrizione UNIT. VOL. CIVILE/SOCIALE/AMMINISTRATIVO

Stato di occupazione occupato

Tipologia superficie scoperta Pavimentato o asfaltato

Numero di piani	2	Annessi	NO
Uso piano terra	Terziario direzionale	Tipo copertura	A padiglione
Uso primo piano	Terziario direzionale	Stato copertura	Senza deterioramenti
Uso secondo piano	--	Tipo gronde	In cemento
Uso terzo piano	--	Tipo murature	Prevalentemente intonacate
Uso piani superiori	--	Stato murature	Senza deterioramenti
		Tipo infissi	Finestre tradizionali con persiane o scuri
		Stato infissi	Senza deterioramenti
Presenza di orto	NO	Elementi decorativi	Cornici o zoccolature e riquadrature in pietra
Presenza di seminterrato	NO	Manomissioni murari	--
Presenza di sottotetto	SI	Modifiche fabbricato	--



Comune di Quarrata - Regolamento Urbanistico

Classificazione di valore degli edifici esistenti



SCHEDA N. 275

ID edificio 710

Località
QUARRATA

Via
VIA VITTORIO VENETO

Classificazione di valore: 3

Edifici e/o complessi edilizi con elementi di valore storico, architettonico e ambientale

Caratteristiche del fabbricato:

Descrizione UNIT. VOL. CIVILE/SOCIALE/AMMINISTRATIVO

Stato di occupazione non verificabile

Tipologia superficie scoperta Pavimentato o asfaltato

Numero di piani	2	Annessi	Deposito
Uso piano terra	Terziario di servizio	Tipo copertura	A padiglione
Uso primo piano	Terziario di servizio	Stato copertura	Senza deterioramenti
Uso secondo piano	--	Tipo gronde	In cemento
Uso terzo piano	--	Tipo murature	Prevalentemente intonacate
Uso piani superiori	--	Stato murature	Senza deterioramenti
		Tipo infissi	Finestre tradizionali con persiane o scuri
		Stato infissi	Senza deterioramenti
Presenza di orto	NO	Elementi decorativi	Riquadrature di aperture in pietra o decorate
Presenza di seminterrato	NO	Manomissioni murari	--
Presenza di sottotetto	NO	Modifiche fabbricato	--



Comune di Quarrata - Regolamento Urbanistico

Classificazione di valore degli edifici esistenti



SCHEDA N. 276

ID edificio 709

Località
QUARRATA

Via
VIA VITTORIO VENETO

Classificazione di valore: 3

Edifici e/o complessi edilizi con elementi di valore storico, architettonico e ambientale

Caratteristiche del fabbricato:

Descrizione UNIT. VOL. CIVILE/SOCIALE/AMMINISTRATIVO

Stato di occupazione occupato

Tipologia superficie scoperta Giardino o parco

Numero di piani	2	Annessi	NO
Uso piano terra	Residenziale	Tipo copertura	--
Uso primo piano	Residenziale	Stato copertura	--
Uso secondo piano	--	Tipo gronde	--
Uso terzo piano	--	Tipo murature	--
Uso piani superiori	--	Stato murature	--
		Tipo infissi	--
		Stato infissi	--
Presenza di orto	NO	Elementi decorativi	--
Presenza di seminterrato	NO	Manomissioni murari	--
Presenza di sottotetto	SI	Modifiche fabbricato	--



Comune di Quarrata - Regolamento Urbanistico

Classificazione di valore degli edifici esistenti



SCHEDA N. 277

ID edificio 673

Località
QUARRATA

Via
VIA DANTE ALIGHIERI

Classificazione di valore: 3

Edifici e/o complessi edilizi con elementi di valore storico, architettonico e ambientale

Caratteristiche del fabbricato:

Descrizione UNIT. VOL. CIVILE/SOCIALE/AMMINISTRATIVO

Stato di occupazione occupato

Tipologia superficie scoperta Giardino o parco

Numero di piani	3	Annessi	Autorimessa
Uso piano terra	Residenziale	Tipo copertura	--
Uso primo piano	Residenziale	Stato copertura	--
Uso secondo piano	Residenziale	Tipo gronde	--
Uso terzo piano	--	Tipo murature	--
Uso piani superiori	--	Stato murature	--
		Tipo infissi	--
		Stato infissi	--
Presenza di orto	NO	Elementi decorativi	--
Presenza di seminterrato	NO	Manomissioni murari	--
Presenza di sottotetto	NO	Modifiche fabbricato	--



Comune di Quarrata - Regolamento Urbanistico

Classificazione di valore degli edifici esistenti



SCHEDA N. 278

ID edificio 702

Località
QUARRATA

Via
VIA VITTORIO VENETO

Classificazione di valore: 3

Edifici e/o complessi edilizi con elementi di valore storico, architettonico e ambientale

Caratteristiche del fabbricato:

Descrizione UNIT. VOL. CIVILE/SOCIALE/AMMINISTRATIVO

Stato di occupazione occupato

Tipologia superficie scoperta Pavimentato o asfaltato

Numero di piani	2	Annessi	Deposito
Uso piano terra	Residenziale	Tipo copertura	A padiglione
Uso primo piano	Residenziale	Stato copertura	Senza deterioramenti
Uso secondo piano	--	Tipo gronde	In cemento
Uso terzo piano	--	Tipo murature	Prevalentemente intonacate
Uso piani superiori	--	Stato murature	Senza deterioramenti
		Tipo infissi	Finestre tradizionali con persiane o scuri
		Stato infissi	Senza deterioramenti
Presenza di orto	NO	Elementi decorativi	Cornici o zoccolature e riquadrature in pietra
Presenza di seminterrato	NO	Manomissioni murari	--
Presenza di sottotetto	NO	Modifiche fabbricato	--



Comune di Quarrata - Regolamento Urbanistico

Classificazione di valore degli edifici esistenti

SCHEDA N. 279

ID edificio 703

Località
QUARRATA

Via
VIA VITTORIO VENETO

Classificazione di valore: 3

Edifici e/o complessi edilizi con elementi di valore storico, architettonico e ambientale

Caratteristiche del fabbricato:

Descrizione UNIT. VOL. CIVILE/SOCIALE/AMMINISTRATIVO

Stato di occupazione occupato

Tipologia superficie scoperta Lotto produttivo pavimentato o asfaltato

Numero di piani	1	Annessi	NO
Uso piano terra	Industriale e artigianale	Tipo copertura	A due falde
Uso primo piano	--	Stato copertura	Senza deterioramenti
Uso secondo piano	--	Tipo gronde	In cotto
Uso terzo piano	--	Tipo murature	Prevalentemente intonacate
Uso piani superiori	--	Stato murature	Senza deterioramenti
		Tipo infissi	Infissi di tipologia e materiali moderni
		Stato infissi	Senza deterioramenti
Presenza di orto	NO	Elementi decorativi	--
Presenza di seminterrato	NO	Manomissioni murari	--
Presenza di sottotetto	NO	Modifiche fabbricato	--



Comune di Quarrata - Regolamento Urbanistico

Classificazione di valore degli edifici esistenti



SCHEDA N. 279

ID edificio 704

Località
QUARRATA

Via
VIA VITTORIO VENETO

Classificazione di valore: 3

Edifici e/o complessi edilizi con elementi di valore storico, architettonico e ambientale

Caratteristiche del fabbricato:

Descrizione UNIT. VOL. CIVILE/SOCIALE/AMMINISTRATIVO

Stato di occupazione occupato

Tipologia superficie scoperta Pavimentato o asfaltato

Numero di piani	2	Annessi	Deposito
Uso piano terra	Residenziale	Tipo copertura	A due falde
Uso primo piano	Residenziale	Stato copertura	Senza deterioramenti
Uso secondo piano	--	Tipo gronde	In cotto
Uso terzo piano	--	Tipo murature	Prevalentemente intonacate
Uso piani superiori	--	Stato murature	Senza deterioramenti
		Tipo infissi	Finestre tradizionali con persiane o scuri
		Stato infissi	Senza deterioramenti
Presenza di orto	NO	Elementi decorativi	Cornici o zoccolature e riquadrature in pietra
Presenza di seminterrato	NO	Manomissioni murari	--
Presenza di sottotetto	NO	Modifiche fabbricato	--



Comune di Quarrata - Regolamento Urbanistico

Classificazione di valore degli edifici esistenti



SCHEDA N. 280

ID edificio 32

Località
QUARRATA

Via
VIA LARGA

Classificazione di valore: 3

Edifici e/o complessi edilizi con elementi di valore storico, architettonico e ambientale

Caratteristiche del fabbricato:

Descrizione UNIT. VOL. CIVILE/SOCIALE/AMMINISTRATIVO

Stato di occupazione occupato

Tipologia superficie scoperta Pavimentato o asfaltato

Numero di piani	2	Annessi	NO
Uso piano terra	Commerciale al dettaglio	Tipo copertura	A padiglione
Uso primo piano	Residenziale	Stato copertura	Senza deterioramenti
Uso secondo piano	--	Tipo gronde	In legno
Uso terzo piano	--	Tipo murature	Prevalentemente intonacate
Uso piani superiori	--	Stato murature	Senza deterioramenti
		Tipo infissi	Finestre tradizionali con persiane o scuri
		Stato infissi	Senza deterioramenti
Presenza di orto	NO	Elementi decorativi	Riquadrature di aperture in pietra o decorate
Presenza di seminterrato	NO	Manomissioni murari	--
Presenza di sottotetto	SI	Modifiche fabbricato	--



Comune di Quarrata - Regolamento Urbanistico

Classificazione di valore degli edifici esistenti



SCHEDA N. 281

ID edificio 585

Località
QUARRATA

Via
VIA SAN LORENZO

Classificazione di valore: 3

Edifici e/o complessi edilizi con elementi di valore storico, architettonico e ambientale

Caratteristiche del fabbricato:

Descrizione UNIT. VOL. CIVILE/SOCIALE/AMMINISTRATIVO

Stato di occupazione occupato

Tipologia superficie scoperta Giardino o parco

Numero di piani 2

Uso piano terra Residenziale

Uso primo piano Residenziale

Uso secondo piano --

Uso terzo piano --

Uso piani superiori --

Annessi Autorimessa

Tipo copertura A padiglione

Stato copertura Senza deterioramenti

Tipo gronde In cotto

Tipo murature Prevalentemente intonacate

Stato murature Senza deterioramenti

Tipo infissi Finestre tradizionali con persiane o scuri

Stato infissi Senza deterioramenti

Presenza di orto NO

Presenza di seminterrato NO

Presenza di sottotetto NO

Elementi decorativi --

Manomissioni murari --

Modifiche fabbricato --



Comune di Quarrata - Regolamento Urbanistico

Classificazione di valore degli edifici esistenti



SCHEDA N. 282

ID edificio 140

Località
QUARRATA

Via
VIA VECCHIA FIORENTINA II TRONCO

Classificazione di valore: 3

Edifici e/o complessi edilizi con elementi di valore storico, architettonico e ambientale

Caratteristiche del fabbricato:

Descrizione UNIT. VOL. CIVILE/SOCIALE/AMMINISTRATIVO

Stato di occupazione occupato

Tipologia superficie scoperta Sterrato

Numero di piani 2

Uso piano terra Agricola e funzioni conne

Uso primo piano Agricola e funzioni conne

Uso secondo piano --

Uso terzo piano --

Uso piani superiori --

Annessi

Tipo copertura

Stato copertura

Tipo gronde

Tipo murature

Stato murature

Tipo infissi

Stato infissi

Annesso agricolo

A due falde

Senza deterioramenti

In cotto

Prevalentemente in pietra a vista

Con lesioni e/o fessure

Finestre tradizionali senza sistemi di oscuramento

Prevalentemente mancanti

Presenza di orto SI

Presenza di seminterrato NO

Presenza di sottotetto NO

Elementi decorativi --

Manomissioni murari --

Modifiche fabbricato --



Comune di Quarrata - Regolamento Urbanistico

Classificazione di valore degli edifici esistenti



SCHEDA N. 282

ID edificio 141

Località
QUARRATA

Via
VIA VECCHIA FIORENTINA II TRONCO

Classificazione di valore: 3

Edifici e/o complessi edilizi con elementi di valore storico, architettonico e ambientale

Caratteristiche del fabbricato:

Descrizione UNIT. VOL. CIVILE/SOCIALE/AMMINISTRATIVO

Stato di occupazione occupato

Tipologia superficie scoperta Sterrato

Numero di piani	2	Annessi	Autorimessa
Uso piano terra	Residenziale	Tipo copertura	A due falde
Uso primo piano	Residenziale	Stato copertura	Senza deterioramenti
Uso secondo piano	--	Tipo gronde	In legno
Uso terzo piano	--	Tipo murature	Prevalentemente intonacate
Uso piani superiori	--	Stato murature	Senza deterioramenti
		Tipo infissi	Finestre tradizionali con persiane o scuri
		Stato infissi	Senza deterioramenti
Presenza di orto	SI	Elementi decorativi	Riquadrature di aperture in pietra o decorate
Presenza di seminterrato	NO	Manomissioni murari	--
Presenza di sottotetto	NO	Modifiche fabbricato	--



Comune di Quarrata - Regolamento Urbanistico

Classificazione di valore degli edifici esistenti



SCHEDA N. 282

ID edificio 142

Località
QUARRATA

Via
VIA VECCHIA FIORENTINA II TRONCO

Classificazione di valore: 3

Edifici e/o complessi edilizi con elementi di valore storico, architettonico e ambientale

Caratteristiche del fabbricato:

Descrizione UNIT. VOL. CIVILE/SOCIALE/AMMINISTRATIVO

Stato di occupazione occupato

Tipologia superficie scoperta Sterrato

Numero di piani 3

Uso piano terra Residenziale

Uso primo piano Residenziale

Uso secondo piano Residenziale

Uso terzo piano --

Uso piani superiori --

Annessi NO

Tipo copertura A padiglione

Stato copertura Senza deterioramenti

Tipo gronde In cotto

Tipo murature Prevalentemente intonacate

Stato murature Con lesioni e/o fessure

Tipo infissi Finestre tradizionali senza sistemi di oscuramento

Stato infissi Deteriorati o inadeguati

Presenza di orto NO

Presenza di seminterrato NO

Presenza di sottotetto NO

Elementi decorativi --

Manomissioni murari --

Modifiche fabbricato --



Comune di Quarrata - Regolamento Urbanistico

Classificazione di valore degli edifici esistenti

SCHEDA N. 283

ID edificio 203

Località

TIZZANA

Via

VIA VECCHIA FIORENTINA II TRONCO

Classificazione di valore: 3

Edifici e/o complessi edilizi con elementi di valore storico, architettonico e ambientale

Caratteristiche del fabbricato:

Descrizione UNIT. VOL. CIVILE/SOCIALE/AMMINISTRATIVO

Stato di occupazione occupato

Tipologia superficie scoperta Sterrato

Numero di piani 2

Uso piano terra Agricola e funzioni conne

Uso primo piano Agricola e funzioni conne

Uso secondo piano --

Uso terzo piano --

Uso piani superiori --

Annessi

Annesso agricolo

Tipo copertura

A due falde

Stato copertura

Con lesioni e/o cedimenti

Tipo gronde

In cotto

Tipo murature

Prevalentemente in mattone a vista

Stato murature

Con lesioni e/o fessure

Tipo infissi

Finestre tradizionali con persiane o scuri

Stato infissi

Deteriorati o inadeguati

Presenza di orto NO

Presenza di seminterrato NO

Presenza di sottotetto NO

Elementi decorativi --

Manomissioni murari --

Modifiche fabbricato --



Comune di Quarrata - Regolamento Urbanistico

Classificazione di valore degli edifici esistenti



SCHEDA N. 284

ID edificio 222

Località
CATENA

Via
VIA VECCHIA FIORENTINA II TRONCO

Classificazione di valore: 3

Edifici e/o complessi edilizi con elementi di valore storico, architettonico e ambientale

Caratteristiche del fabbricato:

Descrizione UNIT. VOL. CIVILE/SOCIALE/AMMINISTRATIVO

Stato di occupazione occupato

Tipologia superficie scoperta Sterrato

Numero di piani 2

Uso piano terra Agricola e funzioni conne

Uso primo piano Residenziale

Uso secondo piano --

Uso terzo piano --

Uso piani superiori --

Annessi

Autorimessa

Tipo copertura

Composita

Stato copertura

Parzialmente crollate

Tipo gronde

In legno

Tipo murature

Di altro tipo

Stato murature

Parzialmente crollate

Tipo infissi

Finestre tradizionali senza sistemi di oscuramento

Stato infissi

Prevalentemente mancanti

Presenza di orto NO

Presenza di seminterrato NO

Presenza di sottotetto NO

Elementi decorativi

Riquadrature di aperture in pietra o decorate

Manomissioni murari

--

Modifiche fabbricato

--



Comune di Quarrata - Regolamento Urbanistico

Classificazione di valore degli edifici esistenti



SCHEDA N. 285

ID edificio 209

Località
TIZZANA

Via
VIA VECCHIA FIORENTINA II TRONCO

Classificazione di valore: 3

Edifici e/o complessi edilizi con elementi di valore storico, architettonico e ambientale

Caratteristiche del fabbricato:

Descrizione UNIT. VOL. CIVILE/SOCIALE/AMMINISTRATIVO

Stato di occupazione occupato

Tipologia superficie scoperta Giardino o parco

Numero di piani	1	Annessi	NO
Uso piano terra	Residenziale	Tipo copertura	--
Uso primo piano	--	Stato copertura	--
Uso secondo piano	--	Tipo gronde	--
Uso terzo piano	--	Tipo murature	--
Uso piani superiori	--	Stato murature	--
		Tipo infissi	--
		Stato infissi	--
Presenza di orto	SI	Elementi decorativi	--
Presenza di seminterrato	NO	Manomissioni murari	--
Presenza di sottotetto	NO	Modifiche fabbricato	--



Comune di Quarrata - Regolamento Urbanistico

Classificazione di valore degli edifici esistenti



SCHEDA N. 286

ID edificio 624

Località
CATENA

Via
VIA COSTAGLIA

Classificazione di valore: 3

Edifici e/o complessi edilizi con elementi di valore storico, architettonico e ambientale

Caratteristiche del fabbricato:

Descrizione UNIT. VOL. CIVILE/SOCIALE/AMMINISTRATIVO

Stato di occupazione occupato

Tipologia superficie scoperta Giardino o parco

Numero di piani 2

Uso piano terra Residenziale

Uso primo piano Residenziale

Uso secondo piano --

Uso terzo piano --

Uso piani superiori --

Annessi Autorimessa e deposito

Tipo copertura Composita

Stato copertura Senza deterioramenti

Tipo gronde In cotto

Tipo murature Prevalentemente intonacate

Stato murature Senza deterioramenti

Tipo infissi Finestre tradizionali con persiane o scuri

Stato infissi Senza deterioramenti

Presenza di orto NO

Elementi decorativi Cornici o zoccolature e riquadrature in pietra e altri elementi decorativi

Presenza di seminterrato NO

Manomissioni murari --

Presenza di sottotetto SI

Modifiche fabbricato --



Comune di Quarrata - Regolamento Urbanistico

Classificazione di valore degli edifici esistenti



SCHEDA N. 286

ID edificio 625

Località
CATENA

Via
VIA COSTAGLIA

Classificazione di valore: 3

Edifici e/o complessi edilizi con elementi di valore storico, architettonico e ambientale

Caratteristiche del fabbricato:

Descrizione UNIT. VOL. CIVILE/SOCIALE/AMMINISTRATIVO

Stato di occupazione non occupato

Tipologia superficie scoperta Lotto produttivo sterrato

Numero di piani	2	Annessi	NO
Uso piano terra	Industriale e artigianale	Tipo copertura	Composita
Uso primo piano	--	Stato copertura	Senza deterioramenti
Uso secondo piano	--	Tipo gronde	In cotto
Uso terzo piano	--	Tipo murature	Prevalentemente in pietra a vista
Uso piani superiori	--	Stato murature	Senza deterioramenti
		Tipo infissi	Finestre tradizionali senza sistemi di oscuramento
		Stato infissi	Senza deterioramenti
Presenza di orto	NO	Elementi decorativi	Cornici o zoccolature e riquadrature in pietra
Presenza di seminterrato	NO	Manomissioni murari	--
Presenza di sottotetto	NO	Modifiche fabbricato	--



Comune di Quarrata - Regolamento Urbanistico

Classificazione di valore degli edifici esistenti



SCHEDA N. 287

ID edificio 532

Località
CASINI

Via
VIA COSTAGLIA

Classificazione di valore: 3

Edifici e/o complessi edilizi con elementi di valore storico, architettonico e ambientale

Caratteristiche del fabbricato:

Descrizione UNIT. VOL. CIVILE/SOCIALE/AMMINISTRATIVO

Stato di occupazione occupato

Tipologia superficie scoperta Giardino o parco

Numero di piani	2	Annessi	Autorimessa
Uso piano terra	Residenziale	Tipo copertura	A padiglione
Uso primo piano	Residenziale	Stato copertura	Senza deterioramenti
Uso secondo piano	--	Tipo gronde	In cemento
Uso terzo piano	--	Tipo murature	Prevalentemente intonacate
Uso piani superiori	--	Stato murature	Senza deterioramenti
		Tipo infissi	Finestre tradizionali con persiane o scuri
		Stato infissi	Senza deterioramenti
Presenza di orto	NO	Elementi decorativi	Cornici o zoccolature e riquadrature in pietra
Presenza di seminterrato	NO	Manomissioni murari	--
Presenza di sottotetto	NO	Modifiche fabbricato	Aggiunta di tettoie o coperture



Comune di Quarrata - Regolamento Urbanistico

Classificazione di valore degli edifici esistenti



SCHEDA N. 288

ID edificio 518

Località
CASINI

Via
VIA COSTAGLIA

Classificazione di valore: 3

Edifici e/o complessi edilizi con elementi di valore storico, architettonico e ambientale

Caratteristiche del fabbricato:

Descrizione UNIT. VOL. CIVILE/SOCIALE/AMMINISTRATIVO

Stato di occupazione occupato

Tipologia superficie scoperta Giardino o parco

Numero di piani 3

Uso piano terra Residenziale

Uso primo piano Residenziale

Uso secondo piano --

Uso terzo piano --

Uso piani superiori --

Annessi

Deposito

Tipo copertura

A padiglione

Stato copertura

Senza deterioramenti

Tipo gronde

In cemento

Tipo murature

Prevalentemente intonacate

Stato murature

Con lesioni e/o fessure

Tipo infissi

Finestre tradizionali con persiane o scuri

Stato infissi

Deteriorati o inadeguati

Presenza di orto NO

Elementi decorativi

Cornici o zoccolature e riquadrature in pietra

Presenza di seminterrato NO

Manomissioni murari

--

Presenza di sottotetto NO

Modifiche fabbricato

--



Comune di Quarrata - Regolamento Urbanistico

Classificazione di valore degli edifici esistenti



SCHEDA N. 288

ID edificio 519

Località
CASINI

Via
VIA COSTAGLIA

Classificazione di valore: 3

Edifici e/o complessi edilizi con elementi di valore storico, architettonico e ambientale

Caratteristiche del fabbricato:

Descrizione UNIT. VOL. CIVILE/SOCIALE/AMMINISTRATIVO

Stato di occupazione occupato

Tipologia superficie scoperta Giardino o parco

Numero di piani 3

Uso piano terra Residenziale

Uso primo piano Residenziale

Uso secondo piano Residenziale

Uso terzo piano --

Uso piani superiori --

Annessi

Deposito

Tipo copertura

A due falde

Stato copertura

Senza deterioramenti

Tipo gronde

In cemento

Tipo murature

Prevalentemente intonacate

Stato murature

Senza deterioramenti

Tipo infissi

Infissi di tipologia e materiali moderni

Stato infissi

Senza deterioramenti

Presenza di orto NO

Presenza di seminterrato NO

Presenza di sottotetto NO

Elementi decorativi --

Manomissioni murari --

Modifiche fabbricato Aggiunta di tettoie o coperture



Comune di Quarrata - Regolamento Urbanistico

Classificazione di valore degli edifici esistenti

SCHEDA N. 289

ID edificio 649

Località
CATENA

Via
VIA STATALE

Classificazione di valore: 3

Edifici e/o complessi edilizi con elementi di valore storico, architettonico e ambientale

Caratteristiche del fabbricato:

Descrizione UNIT. VOL. CIVILE/SOCIALE/AMMINISTRATIVO

Stato di occupazione occupato

Tipologia superficie scoperta Giardino o parco

Numero di piani	2	Annessi	Autorimessa e deposito
Uso piano terra	Residenziale	Tipo copertura	A due falde
Uso primo piano	Residenziale	Stato copertura	Senza deterioramenti
Uso secondo piano	--	Tipo gronde	In cotto
Uso terzo piano	--	Tipo murature	Prevalentemente intonacate
Uso piani superiori	--	Stato murature	Senza deterioramenti
		Tipo infissi	Finestre tradizionali con persiane o scuri
		Stato infissi	Senza deterioramenti
Presenza di orto	SI	Elementi decorativi	Cornici o zoccolature e riquadrature in pietra
Presenza di seminterrato	NO	Manomissioni murari	--
Presenza di sottotetto	SI	Modifiche fabbricato	--



Comune di Quarrata - Regolamento Urbanistico

Classificazione di valore degli edifici esistenti



SCHEDA N. 290

ID edificio 457

Località
MONTEMAGNO

Via
VIA DELLE PRUNAIE

Classificazione di valore: 3

Edifici e/o complessi edilizi con elementi di valore storico, architettonico e ambientale

Caratteristiche del fabbricato:

Descrizione UNIT. VOL. CIVILE/SOCIALE/AMMINISTRATIVO

Stato di occupazione non verificabile

Tipologia superficie scoperta Sterrato

Numero di piani 2

Uso piano terra Residenziale

Uso primo piano Residenziale

Uso secondo piano --

Uso terzo piano --

Uso piani superiori --

Annessi Deposito e agricolo

Tipo copertura Composita

Stato copertura Senza deterioramenti

Tipo gronde In cotto

Tipo murature Prevalentemente in pietra a vista

Stato murature Parzialmente crollate

Tipo infissi Finestre tradizionali senza sistemi di oscuramento

Stato infissi Prevalentemente mancanti

Presenza di orto NO

Presenza di seminterrato NO

Presenza di sottotetto NO

Elementi decorativi --

Manomissioni murari --

Modifiche fabbricato --



Comune di Quarrata - Regolamento Urbanistico

Classificazione di valore degli edifici esistenti



SCHEDA N. 291

ID edificio 455

Località
MONTEMAGNO

Via
VIA DELLE PRUNAIE

Classificazione di valore: 3

Edifici e/o complessi edilizi con elementi di valore storico, architettonico e ambientale

Caratteristiche del fabbricato:

Descrizione UNIT. VOL. CIVILE/SOCIALE/AMMINISTRATIVO

Stato di occupazione occupato

Tipologia superficie scoperta Giardino o parco

Numero di piani	2	Annessi	NO
Uso piano terra	Residenziale	Tipo copertura	A due falde
Uso primo piano	Residenziale	Stato copertura	Senza deterioramenti
Uso secondo piano	--	Tipo gronde	In cotto
Uso terzo piano	--	Tipo murature	Prevalentemente intonacate
Uso piani superiori	--	Stato murature	Senza deterioramenti
		Tipo infissi	Finestre tradizionali senza sistemi di oscuramento
		Stato infissi	Senza deterioramenti
Presenza di orto	NO	Elementi decorativi	--
Presenza di seminterrato	NO	Manomissioni murari	--
Presenza di sottotetto	NO	Modifiche fabbricato	Aggiunta di tettoie o coperture



Comune di Quarrata - Regolamento Urbanistico

Classificazione di valore degli edifici esistenti



SCHEDA N. 292

ID edificio 458

Località
MONTEMAGNO

Via
VIA LEANO

Classificazione di valore: 3

Edifici e/o complessi edilizi con elementi di valore storico, architettonico e ambientale

Caratteristiche del fabbricato:

Descrizione UNIT. VOL. CIVILE/SOCIALE/AMMINISTRATIVO

Stato di occupazione non verificabile

Tipologia superficie scoperta Giardino o parco

Numero di piani	2	Annessi	NO
Uso piano terra	Residenziale	Tipo copertura	A padiglione
Uso primo piano	Residenziale	Stato copertura	Senza deterioramenti
Uso secondo piano	--	Tipo gronde	In cotto
Uso terzo piano	--	Tipo murature	Prevalentemente intonacate
Uso piani superiori	--	Stato murature	Senza deterioramenti
		Tipo infissi	Finestre tradizionali senza sistemi di oscuramento
		Stato infissi	Senza deterioramenti
Presenza di orto	NO	Elementi decorativi	Stemma padronale
Presenza di seminterrato	NO	Manomissioni murari	--
Presenza di sottotetto	NO	Modifiche fabbricato	--



Comune di Quarrata - Regolamento Urbanistico

Classificazione di valore degli edifici esistenti



SCHEDA N. 293

ID edificio 459

Località
MONTEMAGNO

Via
VIA LEANO

Classificazione di valore: 3

Edifici e/o complessi edilizi con elementi di valore storico, architettonico e ambientale

Caratteristiche del fabbricato:

Descrizione UNIT. VOL. CIVILE/SOCIALE/AMMINISTRATIVO

Stato di occupazione occupato

Tipologia superficie scoperta --

Numero di piani 2

Uso piano terra Agricola e funzioni conne

Uso primo piano Agricola e funzioni conne

Uso secondo piano --

Uso terzo piano --

Uso piani superiori --

Annessi NO

Tipo copertura Composita

Stato copertura Senza deterioramenti

Tipo gronde In cemento

Tipo murature Prevalentemente intonacate

Stato murature Senza deterioramenti

Tipo infissi Non rilevabile perché in ristrutturazione

Stato infissi Prevalentemente mancanti

Presenza di orto NO

Presenza di seminterrato NO

Presenza di sottotetto NO

Elementi decorativi --

Manomissioni murari --

Modifiche fabbricato --



Comune di Quarrata - Regolamento Urbanistico

Classificazione di valore degli edifici esistenti



SCHEDA N. 294

ID edificio 453

Località
MONTEMAGNO

Via
VIA DELLE PRUNAIE

Classificazione di valore: 3

Edifici e/o complessi edilizi con elementi di valore storico, architettonico e ambientale

Caratteristiche del fabbricato:

Descrizione UNIT. VOL. CIVILE/SOCIALE/AMMINISTRATIVO

Stato di occupazione non occupato

Tipologia superficie scoperta Giardino o parco

Numero di piani	3	Annessi	NO
Uso piano terra	Residenziale	Tipo copertura	--
Uso primo piano	Residenziale	Stato copertura	--
Uso secondo piano	Residenziale	Tipo gronde	--
Uso terzo piano	--	Tipo murature	--
Uso piani superiori	--	Stato murature	--
		Tipo infissi	--
		Stato infissi	--
Presenza di orto	NO	Elementi decorativi	--
Presenza di seminterrato	NO	Manomissioni murari	--
Presenza di sottotetto	NO	Modifiche fabbricato	--



Comune di Quarrata - Regolamento Urbanistico

Classificazione di valore degli edifici esistenti



SCHEDA N. 295

ID edificio 452

Località
MONTEMAGNO

Via
VIA DELLE PRUNAIE

Classificazione di valore: 3

Edifici e/o complessi edilizi con elementi di valore storico, architettonico e ambientale

Caratteristiche del fabbricato:

Descrizione STALLA/FIENILE/ALLEVAMENTO

Stato di occupazione non occupato

Tipologia superficie scoperta Giardino o parco

Numero di piani 2

Uso piano terra Residenziale

Uso primo piano Residenziale

Uso secondo piano --

Uso terzo piano --

Uso piani superiori --

Annessi NO

Tipo copertura Composita

Stato copertura Senza deterioramenti

Tipo gronde In cotto

Tipo murature Prevalentemente intonacate

Stato murature Senza deterioramenti

Tipo infissi Non rilevabile perché in ristrutturazione

Stato infissi --

Presenza di orto NO

Presenza di seminterrato NO

Presenza di sottotetto NO

Elementi decorativi --

Manomissioni murari --

Modifiche fabbricato --



Comune di Quarrata - Regolamento Urbanistico

Classificazione di valore degli edifici esistenti

SCHEDA N. 296

ID edificio 374

Località
LUCCIANO

Via
VIA DELLE PRUNAIE

Classificazione di valore: 3

Edifici e/o complessi edilizi con elementi di valore storico, architettonico e ambientale

Caratteristiche del fabbricato:

Descrizione UNIT. VOL. CIVILE/SOCIALE/AMMINISTRATIVO

Stato di occupazione non verificabile

Tipologia superficie scoperta --

Numero di piani		Annessi	NO
		Tipo copertura	--
		Stato copertura	--
Uso piano terra	Non rilevabile	Tipo gronde	--
Uso primo piano	--	Tipo murature	--
Uso secondo piano	--	Stato murature	--
Uso terzo piano	--	Tipo infissi	--
Uso piani superiori	--	Stato infissi	--
		Elementi decorativi	--
Presenza di orto	NO	Manomissioni murari	--
Presenza di seminterrato	NO	Modifiche fabbricato	--
Presenza di sottotetto	NO		



Comune di Quarrata - Regolamento Urbanistico

Classificazione di valore degli edifici esistenti



SCHEDA N. 297

ID edificio 373

Località
LUCCIANO

Via
VIA DELLE PRUNAIE

Classificazione di valore: 3

Edifici e/o complessi edilizi con elementi di valore storico, architettonico e ambientale

Caratteristiche del fabbricato:

Descrizione UNIT. VOL. CIVILE/SOCIALE/AMMINISTRATIVO

Stato di occupazione occupato

Tipologia superficie scoperta Giardino o parco

Numero di piani 2

Uso piano terra Residenziale

Uso primo piano Residenziale

Uso secondo piano --

Uso terzo piano --

Uso piani superiori --

Annessi NO

Tipo copertura A padiglione

Stato copertura Senza deterioramenti

Tipo gronde In cotto

Tipo murature Prevalentemente in pietra a vista

Stato murature Senza deterioramenti

Tipo infissi Finestre tradizionali con persiane o scuri

Stato infissi Senza deterioramenti

Presenza di orto NO

Presenza di seminterrato NO

Presenza di sottotetto NO

Elementi decorativi --

Manomissioni murari --

Modifiche fabbricato --



Comune di Quarrata - Regolamento Urbanistico

Classificazione di valore degli edifici esistenti



SCHEDA N. 298

ID edificio 373

Località
LUCCIANO

Via
VIA DELLE PRUNAIE

Classificazione di valore: 3

Edifici e/o complessi edilizi con elementi di valore storico, architettonico e ambientale

Caratteristiche del fabbricato:

Descrizione UNIT. VOL. CIVILE/SOCIALE/AMMINISTRATIVO

Stato di occupazione occupato

Tipologia superficie scoperta Giardino o parco

Numero di piani 2

Uso piano terra Residenziale

Uso primo piano Residenziale

Uso secondo piano --

Uso terzo piano --

Uso piani superiori --

Annessi NO

Tipo copertura A padiglione

Stato copertura Senza deterioramenti

Tipo gronde In cotto

Tipo murature Prevalentemente in pietra a vista

Stato murature Senza deterioramenti

Tipo infissi Finestre tradizionali con persiane o scuri

Stato infissi Senza deterioramenti

Presenza di orto NO

Presenza di seminterrato NO

Presenza di sottotetto NO

Elementi decorativi --

Manomissioni murari --

Modifiche fabbricato --



Comune di Quarrata - Regolamento Urbanistico

Classificazione di valore degli edifici esistenti

SCHEDA N. 299

ID edificio 388

Località
LUCCIANO

Via
VIA BONACCORSO DA MONTEMAGNO

Classificazione di valore: 3

Edifici e/o complessi edilizi con elementi di valore storico, architettonico e ambientale

Caratteristiche del fabbricato:

Descrizione UNIT. VOL. CIVILE/SOCIALE/AMMINISTRATIVO

Stato di occupazione non verificabile

Tipologia superficie scoperta Giardino o parco

Numero di piani		Annessi	NO
		Tipo copertura	--
		Stato copertura	--
Uso piano terra	Non rilevabile	Tipo gronde	--
Uso primo piano	--	Tipo murature	--
Uso secondo piano	--	Stato murature	--
Uso terzo piano	--	Tipo infissi	--
Uso piani superiori	--	Stato infissi	--
		Elementi decorativi	--
Presenza di orto	NO	Manomissioni murari	--
Presenza di seminterrato	NO	Modifiche fabbricato	--
Presenza di sottotetto	NO		



Comune di Quarrata - Regolamento Urbanistico

Classificazione di valore degli edifici esistenti



SCHEDA N. 300

ID edificio 387

Località
LUCCIANO

Via
VIA BONACCORSO DA MONTEMAGNO

Classificazione di valore: 3

Edifici e/o complessi edilizi con elementi di valore storico, architettonico e ambientale

Caratteristiche del fabbricato:

Descrizione UNIT. VOL. CIVILE/SOCIALE/AMMINISTRATIVO

Stato di occupazione occupato

Tipologia superficie scoperta Sterrato

Numero di piani	2	Annessi	NO
Uso piano terra	Residenziale	Tipo copertura	--
Uso primo piano	Residenziale	Stato copertura	--
Uso secondo piano	--	Tipo gronde	--
Uso terzo piano	--	Tipo murature	--
Uso piani superiori	--	Stato murature	--
		Tipo infissi	--
		Stato infissi	--
Presenza di orto	NO	Elementi decorativi	--
Presenza di seminterrato	NO	Manomissioni murari	--
Presenza di sottotetto	NO	Modifiche fabbricato	--



Comune di Quarrata - Regolamento Urbanistico

Classificazione di valore degli edifici esistenti

SCHEDA N. 301

ID edificio 400

Località
LUCCIANO

Via
VIA DELLE POGGIOLE

Classificazione di valore: 3

Edifici e/o complessi edilizi con elementi di valore storico, architettonico e ambientale

Caratteristiche del fabbricato:

Descrizione UNIT. VOL. CIVILE/SOCIALE/AMMINISTRATIVO

Stato di occupazione non verificabile

Tipologia superficie scoperta Giardino o parco

Numero di piani		Annessi	NO
		Tipo copertura	--
		Stato copertura	--
Uso piano terra	Non rilevabile	Tipo gronde	--
Uso primo piano	--	Tipo murature	--
Uso secondo piano	--	Stato murature	--
Uso terzo piano	--	Tipo infissi	--
Uso piani superiori	--	Stato infissi	--
		Elementi decorativi	--
Presenza di orto	NO	Manomissioni murari	--
Presenza di seminterrato	NO	Modifiche fabbricato	--
Presenza di sottotetto	NO		



Comune di Quarrata - Regolamento Urbanistico

Classificazione di valore degli edifici esistenti



SCHEDA N. 302

ID edificio 399

Località
LUCCIANO

Via
VIA DELLE POGGIOLE

Classificazione di valore: 3

Edifici e/o complessi edilizi con elementi di valore storico, architettonico e ambientale

Caratteristiche del fabbricato:

Descrizione UNIT. VOL. CIVILE/SOCIALE/AMMINISTRATIVO

Stato di occupazione occupato

Tipologia superficie scoperta Pavimentato o asfaltato

Numero di piani	2	Annessi	Deposito
Uso piano terra	Residenziale	Tipo copertura	--
Uso primo piano	Residenziale	Stato copertura	--
Uso secondo piano	--	Tipo gronde	--
Uso terzo piano	--	Tipo murature	--
Uso piani superiori	--	Stato murature	--
		Tipo infissi	--
		Stato infissi	--
Presenza di orto	NO	Elementi decorativi	--
Presenza di seminterrato	NO	Manomissioni murari	--
Presenza di sottotetto	NO	Modifiche fabbricato	--



Comune di Quarrata - Regolamento Urbanistico

Classificazione di valore degli edifici esistenti



SCHEDA N. 303

ID edificio 432

Località
LUCCIANO

Via
VIA DELLE POGGIOLE

Classificazione di valore: 3

Edifici e/o complessi edilizi con elementi di valore storico, architettonico e ambientale

Caratteristiche del fabbricato:

Descrizione UNIT. VOL. CIVILE/SOCIALE/AMMINISTRATIVO

Stato di occupazione occupato

Tipologia superficie scoperta Sterrato

Numero di piani 2

Uso piano terra Residenziale

Uso primo piano Residenziale

Uso secondo piano --

Uso terzo piano --

Uso piani superiori --

Annessi

Deposito

Tipo copertura

A due falde

Stato copertura

Senza deterioramenti

Tipo gronde

In cotto

Tipo murature

Prevalentemente in pietra a vista

Stato murature

Senza deterioramenti

Tipo infissi

Finestre tradizionali con persiane o scuri

Stato infissi

Senza deterioramenti

Presenza di orto NO

Presenza di seminterrato NO

Presenza di sottotetto NO

Elementi decorativi Altri elementi decorativi

Manomissioni murari --

Modifiche fabbricato Aggiunta di tettoie o coperture



Comune di Quarrata - Regolamento Urbanistico

Classificazione di valore degli edifici esistenti



SCHEDA N. 304

ID edificio 1800024

Località
LUCCIANO

Via
VIA DELLE POGGIOLE

Classificazione di valore: 3

Edifici e/o complessi edilizi con elementi di valore storico, architettonico e ambientale

Caratteristiche del fabbricato:

Descrizione UNIT. VOL. CIVILE/SOCIALE/AMMINISTRATIVO

Stato di occupazione occupato

Tipologia superficie scoperta Sterrato

Numero di piani		Annessi	NO
Uso piano terra		Tipo copertura	--
Uso primo piano		Stato copertura	--
Uso secondo piano		Tipo gronde	--
Uso terzo piano		Tipo murature	--
Uso piani superiori		Stato murature	--
		Tipo infissi	--
		Stato infissi	--
Presenza di orto	NO	Elementi decorativi	--
Presenza di seminterrato	NO	Manomissioni murari	--
Presenza di sottotetto	NO	Modifiche fabbricato	--



Comune di Quarrata - Regolamento Urbanistico

Classificazione di valore degli edifici esistenti



SCHEDA N. 305

ID edificio 412

Località
LUCCIANO

Via
VIA DEL GOZIO

Classificazione di valore: 3

Edifici e/o complessi edilizi con elementi di valore storico, architettonico e ambientale

Caratteristiche del fabbricato:

Descrizione UNIT. VOL. CIVILE/SOCIALE/AMMINISTRATIVO

Stato di occupazione occupato

Tipologia superficie scoperta Pavimentato o asfaltato

Numero di piani	2	Annessi	Deposito
Uso piano terra	Residenziale	Tipo copertura	A due falde
Uso primo piano	Residenziale	Stato copertura	Senza deterioramenti
Uso secondo piano	--	Tipo gronde	In cotto
Uso terzo piano	--	Tipo murature	Prevalentemente in pietra a vista
Uso piani superiori	--	Stato murature	Senza deterioramenti
		Tipo infissi	Finestre tradizionali con persiane o scuri
		Stato infissi	Deteriorati o inadeguati
Presenza di orto	NO	Elementi decorativi	--
Presenza di seminterrato	NO	Manomissioni murari	--
Presenza di sottotetto	NO	Modifiche fabbricato	Aggiunta di tettoie o coperture



Comune di Quarrata - Regolamento Urbanistico

Classificazione di valore degli edifici esistenti



SCHEDA N. 306

ID edificio 413

Località
LUCCIANO

Via
VIA DEL GOZIO

Classificazione di valore: 3

Edifici e/o complessi edilizi con elementi di valore storico, architettonico e ambientale

Caratteristiche del fabbricato:

Descrizione UNIT. VOL. CIVILE/SOCIALE/AMMINISTRATIVO

Stato di occupazione occupato

Tipologia superficie scoperta Giardino o parco

Numero di piani 2

Uso piano terra Residenziale

Uso primo piano Residenziale

Uso secondo piano --

Uso terzo piano --

Uso piani superiori --

Annessi

Deposito

Tipo copertura

A padiglione

Stato copertura

Senza deterioramenti

Tipo gronde

In cotto

Tipo murature

Prevalentemente in pietra a vista

Stato murature

Senza deterioramenti

Tipo infissi

Finestre tradizionali senza sistemi di oscuramento

Stato infissi

Senza deterioramenti

Presenza di orto NO

Presenza di seminterrato NO

Presenza di sottotetto NO

Elementi decorativi --

Manomissioni murari --

Modifiche fabbricato Aggiunta di tettoie o coperture



Comune di Quarrata - Regolamento Urbanistico

Classificazione di valore degli edifici esistenti



SCHEDA N. 307

ID edificio 414

Località
LUCCIANO

Via
VIA DEL GOZIO

Classificazione di valore: 3

Edifici e/o complessi edilizi con elementi di valore storico, architettonico e ambientale

Caratteristiche del fabbricato:

Descrizione UNIT. VOL. CIVILE/SOCIALE/AMMINISTRATIVO

Stato di occupazione occupato

Tipologia superficie scoperta Giardino o parco

Numero di piani	2	Annessi	Autorimessa e deposito
Uso piano terra	Residenziale	Tipo copertura	--
Uso primo piano	Residenziale	Stato copertura	--
Uso secondo piano	--	Tipo gronde	--
Uso terzo piano	--	Tipo murature	--
Uso piani superiori	--	Stato murature	--
		Tipo infissi	--
		Stato infissi	--
Presenza di orto	NO	Elementi decorativi	--
Presenza di seminterrato	NO	Manomissioni murari	--
Presenza di sottotetto	SI	Modifiche fabbricato	--



Comune di Quarrata - Regolamento Urbanistico

Classificazione di valore degli edifici esistenti



SCHEDA N. 308

ID edificio 513

Località
LUCCIANO

Via
VIA CANCHERINI

Classificazione di valore: 3

Edifici e/o complessi edilizi con elementi di valore storico, architettonico e ambientale

Caratteristiche del fabbricato:

Descrizione UNIT. VOL. CIVILE/SOCIALE/AMMINISTRATIVO

Stato di occupazione non verificabile

Tipologia superficie scoperta --

Numero di piani 1

Uso piano terra Residenziale

Uso primo piano --

Uso secondo piano --

Uso terzo piano --

Uso piani superiori --

Annessi NO

Tipo copertura A una falda

Stato copertura Senza deterioramenti

Tipo gronde In cemento

Tipo murature Prevalentemente in pietra a vista

Stato murature Senza deterioramenti

Tipo infissi Finestre tradizionali con persiane o scuri

Stato infissi Senza deterioramenti

Presenza di orto NO

Presenza di seminterrato NO

Presenza di sottotetto SI

Elementi decorativi Cornici marcapiano, zoccolature angolari

Manomissioni murari --

Modifiche fabbricato --



Comune di Quarrata - Regolamento Urbanistico

Classificazione di valore degli edifici esistenti



SCHEDA N. 308

ID edificio 514

Località
LUCCIANO

Via
VIA CANCHERINI

Classificazione di valore: 3

Edifici e/o complessi edilizi con elementi di valore storico, architettonico e ambientale

Caratteristiche del fabbricato:

Descrizione UNIT. VOL. CIVILE/SOCIALE/AMMINISTRATIVO

Stato di occupazione occupato

Tipologia superficie scoperta --

Numero di piani 2

Uso piano terra Residenziale

Uso primo piano Residenziale

Uso secondo piano --

Uso terzo piano --

Uso piani superiori --

Annessi NO

Tipo copertura Composita

Stato copertura Senza deterioramenti

Tipo gronde in pietra

Tipo murature Prevalentemente in pietra a vista

Stato murature Senza deterioramenti

Tipo infissi Finestre tradizionali con persiane o scuri

Stato infissi Senza deterioramenti

Presenza di orto NO

Presenza di seminterrato SI

Presenza di sottotetto NO

Elementi decorativi Riquadrature di aperture in pietra o decorate

Manomissioni murari --

Modifiche fabbricato --



Comune di Quarrata - Regolamento Urbanistico

Classificazione di valore degli edifici esistenti



SCHEDA N. 308

ID edificio 515

Località
LUCCIANO

Via
VIA CANCHERINI

Classificazione di valore: 3

Edifici e/o complessi edilizi con elementi di valore storico, architettonico e ambientale

Caratteristiche del fabbricato:

Descrizione UNIT. VOL. CIVILE/SOCIALE/AMMINISTRATIVO

Stato di occupazione occupato

Tipologia superficie scoperta Pavimentato o asfaltato

Numero di piani	3	Annessi	NO
Uso piano terra	Residenziale	Tipo copertura	A una falda
Uso primo piano	Residenziale	Stato copertura	Senza deterioramenti
Uso secondo piano	Residenziale	Tipo gronde	In cemento
Uso terzo piano	--	Tipo murature	Prevalentemente intonacate
Uso piani superiori	--	Stato murature	Senza deterioramenti
		Tipo infissi	Finestre tradizionali con persiane o scuri
		Stato infissi	Senza deterioramenti
Presenza di orto	NO	Elementi decorativi	Riquadrature di aperture in pietra o decorate
Presenza di seminterrato	NO	Manomissioni murari	--
Presenza di sottotetto	SI	Modifiche fabbricato	--



Comune di Quarrata - Regolamento Urbanistico

Classificazione di valore degli edifici esistenti



SCHEDA N. 308

ID edificio 517

Località
LUCCIANO

Via
VIA CANCHERINI

Classificazione di valore: 3

Edifici e/o complessi edilizi con elementi di valore storico, architettonico e ambientale

Caratteristiche del fabbricato:

Descrizione UNIT. VOL. CIVILE/SOCIALE/AMMINISTRATIVO

Stato di occupazione occupato

Tipologia superficie scoperta Sterrato

Numero di piani 2

Uso piano terra Residenziale

Uso primo piano Residenziale

Uso secondo piano --

Uso terzo piano --

Uso piani superiori --

Annessi NO

Tipo copertura Composita

Stato copertura Senza deterioramenti

Tipo gronde misto

Tipo murature Prevalentemente intonacate

Stato murature Senza deterioramenti

Tipo infissi Finestre tradizionali con persiane o scuri

Stato infissi Senza deterioramenti

Presenza di orto NO

Presenza di seminterrato SI

Presenza di sottotetto NO

Elementi decorativi --

Manomissioni murari --

Modifiche fabbricato Aggiunta di tettoie o coperture



Comune di Quarrata - Regolamento Urbanistico

Classificazione di valore degli edifici esistenti



SCHEDA N. 309

ID edificio 561

Località
LUCCIANO

Via
VIA DEL BARGO

Classificazione di valore: 3

Edifici e/o complessi edilizi con elementi di valore storico, architettonico e ambientale

Caratteristiche del fabbricato:

Descrizione UNIT. VOL. CIVILE/SOCIALE/AMMINISTRATIVO

Stato di occupazione occupato

Tipologia superficie scoperta Pavimentato o asfaltato

Numero di piani	3	Annessi	NO
Uso piano terra	Residenziale	Tipo copertura	Composita
Uso primo piano	Residenziale	Stato copertura	Senza deterioramenti
Uso secondo piano	Residenziale	Tipo gronde	misto
Uso terzo piano	--	Tipo murature	Prevalentemente in pietra a vista
Uso piani superiori	--	Stato murature	Senza deterioramenti
		Tipo infissi	Finestre tradizionali senza sistemi di oscuramento
		Stato infissi	Senza deterioramenti
Presenza di orto	NO	Elementi decorativi	--
Presenza di seminterrato	SI	Manomissioni murari	--
Presenza di sottotetto	NO	Modifiche fabbricato	Aggiunta di corpi chiusi in aggetto e tettoie o coperture



Comune di Quarrata - Regolamento Urbanistico

Classificazione di valore degli edifici esistenti



SCHEDA N. 309

ID edificio 562

Località
LUCCIANO

Via
VIA DEL BARGO

Classificazione di valore: 3

Edifici e/o complessi edilizi con elementi di valore storico, architettonico e ambientale

Caratteristiche del fabbricato:

Descrizione UNIT. VOL. CIVILE/SOCIALE/AMMINISTRATIVO

Stato di occupazione occupato

Tipologia superficie scoperta Pavimentato o asfaltato

Numero di piani	2	Annessi	Autorimessa e deposito
Uso piano terra	Residenziale	Tipo copertura	Composita
Uso primo piano	Residenziale	Stato copertura	Senza deterioramenti
Uso secondo piano	--	Tipo gronde	misto
Uso terzo piano	--	Tipo murature	Prevalentemente in pietra a vista
Uso piani superiori	--	Stato murature	Senza deterioramenti
		Tipo infissi	Finestre tradizionali con persiane o scuri
		Stato infissi	Senza deterioramenti
Presenza di orto	NO	Elementi decorativi	Altri elementi decorativi
Presenza di seminterrato	SI	Manomissioni murari	--
Presenza di sottotetto	SI	Modifiche fabbricato	Aggiunta di corpi chiusi in oggetto



Comune di Quarrata - Regolamento Urbanistico

Classificazione di valore degli edifici esistenti



SCHEDA N. 310

ID edificio 570

Località
LUCCIANO

Via
VIA DELLE POGGIOLE

Classificazione di valore: 3

Edifici e/o complessi edilizi con elementi di valore storico, architettonico e ambientale

Caratteristiche del fabbricato:

Descrizione UNIT. VOL. CIVILE/SOCIALE/AMMINISTRATIVO

Stato di occupazione occupato

Tipologia superficie scoperta Giardino o parco

Numero di piani	2	Annessi	Deposito
Uso piano terra	Residenziale	Tipo copertura	A padiglione
Uso primo piano	Residenziale	Stato copertura	Senza deterioramenti
Uso secondo piano	--	Tipo gronde	In cemento
Uso terzo piano	--	Tipo murature	Prevalentemente in pietra a vista
Uso piani superiori	--	Stato murature	Senza deterioramenti
		Tipo infissi	Finestre tradizionali con persiane o scuri
		Stato infissi	Senza deterioramenti
Presenza di orto	NO	Elementi decorativi	Riquadrature di aperture in pietra o decorate
Presenza di seminterrato	SI	Manomissioni murari	Tamponamento delle forature
Presenza di sottotetto	NO	Modifiche fabbricato	Aggiunta di tettoie o coperture



Comune di Quarrata - Regolamento Urbanistico

Classificazione di valore degli edifici esistenti



SCHEDA N. 311

ID edificio 371

Località
LUCCIANO

Via
VIA DELLE POGGIOLE

Classificazione di valore: 3

Edifici e/o complessi edilizi con elementi di valore storico, architettonico e ambientale

Caratteristiche del fabbricato:

Descrizione UNIT. VOL. CIVILE/SOCIALE/AMMINISTRATIVO

Stato di occupazione occupato

Tipologia superficie scoperta Giardino o parco

Numero di piani	2	Annessi	Deposito
Uso piano terra	Residenziale	Tipo copertura	A padiglione
Uso primo piano	Residenziale	Stato copertura	Senza deterioramenti
Uso secondo piano	--	Tipo gronde	In cotto
Uso terzo piano	--	Tipo murature	Prevalentemente in pietra a vista
Uso piani superiori	--	Stato murature	Senza deterioramenti
		Tipo infissi	Finestre tradizionali con persiane o scuri
		Stato infissi	Senza deterioramenti
Presenza di orto	NO	Elementi decorativi	Riquadrature di aperture in pietra o decorate
Presenza di seminterrato	NO	Manomissioni murari	--
Presenza di sottotetto	SI	Modifiche fabbricato	--



Comune di Quarrata - Regolamento Urbanistico

Classificazione di valore degli edifici esistenti

SCHEDA N. 312

ID edificio 1800025

Località
LUCCIANO

Via
VIA DELLE POGGIOLE

Classificazione di valore: 3

Edifici e/o complessi edilizi con elementi di valore storico, architettonico e ambientale

Caratteristiche del fabbricato:

Descrizione UNIT. VOL. CIVILE/SOCIALE/AMMINISTRATIVO

Stato di occupazione occupato

Tipologia superficie scoperta Giardino o parco

Numero di piani		Annessi	NO
Uso piano terra	--	Tipo copertura	--
Uso primo piano	Deposito	Stato copertura	--
Uso secondo piano	--	Tipo gronde	--
Uso terzo piano	--	Tipo murature	--
Uso piani superiori	--	Stato murature	--
		Tipo infissi	--
		Stato infissi	--
Presenza di orto	NO	Elementi decorativi	--
Presenza di seminterrato	NO	Manomissioni murari	--
Presenza di sottotetto	NO	Modifiche fabbricato	--



Comune di Quarrata - Regolamento Urbanistico

Classificazione di valore degli edifici esistenti



SCHEDA N. 313

ID edificio 316

Località
LUCCIANO

Via
VIA DELLE POGGIOLE

Classificazione di valore: 3

Edifici e/o complessi edilizi con elementi di valore storico, architettonico e ambientale

Caratteristiche del fabbricato:

Descrizione UNIT. VOL. CIVILE/SOCIALE/AMMINISTRATIVO

Stato di occupazione occupato

Tipologia superficie scoperta Pavimentato o asfaltato

Numero di piani	2	Annessi	Deposito
Uso piano terra	Residenziale	Tipo copertura	A padiglione
Uso primo piano	Residenziale	Stato copertura	Senza deterioramenti
Uso secondo piano	--	Tipo gronde	In cotto
Uso terzo piano	--	Tipo murature	Prevalentemente in pietra a vista
Uso piani superiori	--	Stato murature	Senza deterioramenti
		Tipo infissi	Finestre tradizionali con persiane o scuri
		Stato infissi	Senza deterioramenti
Presenza di orto	NO	Elementi decorativi	Riquadrature di aperture in pietra o decorate
Presenza di seminterrato	NO	Manomissioni murari	--
Presenza di sottotetto	SI	Modifiche fabbricato	--



Comune di Quarrata - Regolamento Urbanistico

Classificazione di valore degli edifici esistenti



SCHEDA N. 314

ID edificio 315

Località
LUCCIANO

Via
VIA DELLE POGGIOLE

Classificazione di valore: 3

Edifici e/o complessi edilizi con elementi di valore storico, architettonico e ambientale

Caratteristiche del fabbricato:

Descrizione UNIT. VOL. CIVILE/SOCIALE/AMMINISTRATIVO

Stato di occupazione occupato

Tipologia superficie scoperta Giardino o parco

Numero di piani 2

Uso piano terra Residenziale

Uso primo piano Residenziale

Uso secondo piano --

Uso terzo piano --

Uso piani superiori --

Annessi Autorimessa

Tipo copertura A due falde

Stato copertura Senza deterioramenti

Tipo gronde In cotto

Tipo murature Prevalentemente in pietra a vista

Stato murature Senza deterioramenti

Tipo infissi Finestre tradizionali senza sistemi di oscuramento

Stato infissi Senza deterioramenti

Presenza di orto NO

Presenza di seminterrato NO

Presenza di sottotetto SI

Elementi decorativi --

Manomissioni murari --

Modifiche fabbricato --



Comune di Quarrata - Regolamento Urbanistico

Classificazione di valore degli edifici esistenti



SCHEDA N. 315

ID edificio 314

Località
LUCCIANO

Via
VIA DELLE POGGIOLE

Classificazione di valore: 3

Edifici e/o complessi edilizi con elementi di valore storico, architettonico e ambientale

Caratteristiche del fabbricato:

Descrizione UNIT. VOL. CIVILE/SOCIALE/AMMINISTRATIVO

Stato di occupazione occupato

Tipologia superficie scoperta Giardino o parco

Numero di piani	2	Annessi	Autorimessa e deposito
Uso piano terra	Residenziale	Tipo copertura	--
Uso primo piano	Residenziale	Stato copertura	--
Uso secondo piano	--	Tipo gronde	--
Uso terzo piano	--	Tipo murature	--
Uso piani superiori	--	Stato murature	--
		Tipo infissi	--
		Stato infissi	--
Presenza di orto	NO	Elementi decorativi	--
Presenza di seminterrato	NO	Manomissioni murari	--
Presenza di sottotetto	SI	Modifiche fabbricato	--



Comune di Quarrata - Regolamento Urbanistico

Classificazione di valore degli edifici esistenti



SCHEDA N. 316

ID edificio 311

Località
LUCCIANO

Via
VIA DELLE POGGIOLE

Classificazione di valore: 3

Edifici e/o complessi edilizi con elementi di valore storico, architettonico e ambientale

Caratteristiche del fabbricato:

Descrizione UNIT. VOL. CIVILE/SOCIALE/AMMINISTRATIVO

Stato di occupazione occupato

Tipologia superficie scoperta Pavimentato o asfaltato

Numero di piani	2	Annessi	Autorimessa e deposito
Uso piano terra	Residenziale	Tipo copertura	Composita
Uso primo piano	Residenziale	Stato copertura	Senza deterioramenti
Uso secondo piano	--	Tipo gronde	In cotto
Uso terzo piano	--	Tipo murature	Prevalentemente in pietra a vista
Uso piani superiori	--	Stato murature	Senza deterioramenti
		Tipo infissi	Finestre tradizionali senza sistemi di oscuramento
		Stato infissi	Deteriorati o inadeguati
Presenza di orto	NO	Elementi decorativi	--
Presenza di seminterrato	NO	Manomissioni murari	--
Presenza di sottotetto	SI	Modifiche fabbricato	--



Comune di Quarrata - Regolamento Urbanistico

Classificazione di valore degli edifici esistenti



SCHEDA N. 317

ID edificio 319

Località
LUCCIANO

Via
VIA DI LUCCIANO

Classificazione di valore: 3

Edifici e/o complessi edilizi con elementi di valore storico, architettonico e ambientale

Caratteristiche del fabbricato:

Descrizione UNIT. VOL. CIVILE/SOCIALE/AMMINISTRATIVO

Stato di occupazione occupato

Tipologia superficie scoperta Giardino o parco

Numero di piani	2	Annessi	NO
Uso piano terra	Residenziale	Tipo copertura	--
Uso primo piano	Residenziale	Stato copertura	--
Uso secondo piano	--	Tipo gronde	--
Uso terzo piano	--	Tipo murature	--
Uso piani superiori	--	Stato murature	--
		Tipo infissi	--
		Stato infissi	--
Presenza di orto	NO	Elementi decorativi	--
Presenza di seminterrato	NO	Manomissioni murari	--
Presenza di sottotetto	SI	Modifiche fabbricato	--



Comune di Quarrata - Regolamento Urbanistico

Classificazione di valore degli edifici esistenti



SCHEDA N. 318

ID edificio 306

Località
LUCCIANO

Via
VIA DELLA GORGA

Classificazione di valore: 3

Edifici e/o complessi edilizi con elementi di valore storico, architettonico e ambientale

Caratteristiche del fabbricato:

Descrizione UNIT. VOL. CIVILE/SOCIALE/AMMINISTRATIVO

Stato di occupazione occupato

Tipologia superficie scoperta Giardino o parco con sterrato

Numero di piani	3	Annessi	Deposito e agricolo
Uso piano terra	Residenziale	Tipo copertura	A due falde
Uso primo piano	Residenziale	Stato copertura	Senza deterioramenti
Uso secondo piano	Residenziale	Tipo gronde	In legno
Uso terzo piano	--	Tipo murature	Prevalentemente intonacate
Uso piani superiori	--	Stato murature	Senza deterioramenti
		Tipo infissi	Finestre tradizionali senza sistemi di oscuramento
		Stato infissi	Senza deterioramenti
Presenza di orto	NO	Elementi decorativi	Cornici o zoccolature e riquadrature in pietra
Presenza di seminterrato	NO	Manomissioni murari	--
Presenza di sottotetto	SI	Modifiche fabbricato	--



Comune di Quarrata - Regolamento Urbanistico

Classificazione di valore degli edifici esistenti



SCHEDA N. 319

ID edificio 321

Località
LUCCIANO

Via
VIA DI LUCCIANO

Classificazione di valore: 3

Edifici e/o complessi edilizi con elementi di valore storico, architettonico e ambientale

Caratteristiche del fabbricato:

Descrizione UNIT. VOL. CIVILE/SOCIALE/AMMINISTRATIVO

Stato di occupazione non verificabile

Tipologia superficie scoperta Sterrato

Numero di piani	2	Annessi	Annesso agricolo
Uso piano terra	Agricola e funzioni conne	Tipo copertura	A due falde
Uso primo piano	Agricola e funzioni conne	Stato copertura	Non rilevabile
Uso secondo piano	--	Tipo gronde	In cotto
Uso terzo piano	--	Tipo murature	Prevalentemente in pietra a vista
Uso piani superiori	--	Stato murature	Con lesioni e/o fessure
		Tipo infissi	Finestre tradizionali senza sistemi di oscuramento
		Stato infissi	Deteriorati o inadeguati
Presenza di orto	NO	Elementi decorativi	--
Presenza di seminterrato	NO	Manomissioni murari	--
Presenza di sottotetto	NO	Modifiche fabbricato	Aggiunta di corpi chiusi in oggetto e tettoie o coperture



Comune di Quarrata - Regolamento Urbanistico

Classificazione di valore degli edifici esistenti



SCHEDA N. 320

ID edificio 300

Località
LUCCIANO

Via
VIA DI LUCCIANO

Classificazione di valore: 3

Edifici e/o complessi edilizi con elementi di valore storico, architettonico e ambientale

Caratteristiche del fabbricato:

Descrizione UNIT. VOL. CIVILE/SOCIALE/AMMINISTRATIVO

Stato di occupazione occupato

Tipologia superficie scoperta --

Numero di piani	1	Annessi	NO
Uso piano terra	Industriale e artigianale	Tipo copertura	A padiglione
Uso primo piano	--	Stato copertura	Senza deterioramenti
Uso secondo piano	--	Tipo gronde	In cotto
Uso terzo piano	--	Tipo murature	Prevalentemente in pietra a vista
Uso piani superiori	--	Stato murature	Senza deterioramenti
		Tipo infissi	Finestre tradizionali senza sistemi di oscuramento
		Stato infissi	Senza deterioramenti
Presenza di orto	NO	Elementi decorativi	--
Presenza di seminterrato	NO	Manomissioni murari	Modifica forma delle forature
Presenza di sottotetto	NO	Modifiche fabbricato	--



Comune di Quarrata - Regolamento Urbanistico

Classificazione di valore degli edifici esistenti



SCHEDA N. 320

ID edificio 301

Località
LUCCIANO

Via
VIA DI LUCCIANO

Classificazione di valore: 3

Edifici e/o complessi edilizi con elementi di valore storico, architettonico e ambientale

Caratteristiche del fabbricato:

Descrizione UNIT. VOL. CIVILE/SOCIALE/AMMINISTRATIVO

Stato di occupazione occupato

Tipologia superficie scoperta --

Numero di piani 2

Uso piano terra Residenziale

Uso primo piano Residenziale

Uso secondo piano --

Uso terzo piano --

Uso piani superiori --

Annessi

Deposito

Tipo copertura

A due falde

Stato copertura

Senza deterioramenti

Tipo gronde

In cotto

Tipo murature

Prevalentemente in pietra a vista

Stato murature

Senza deterioramenti

Tipo infissi

Finestre tradizionali senza sistemi di oscuramento

Stato infissi

Senza deterioramenti

Presenza di orto NO

Presenza di seminterrato NO

Presenza di sottotetto NO

Elementi decorativi

Riquadrature di aperture in pietra o decorate

Manomissioni murari

--

Modifiche fabbricato

--



Comune di Quarrata - Regolamento Urbanistico

Classificazione di valore degli edifici esistenti



SCHEDA N. 321

ID edificio 302

Località
LUCCIANO

Via
VIA DI LUCCIANO

Classificazione di valore: 3

Edifici e/o complessi edilizi con elementi di valore storico, architettonico e ambientale

Caratteristiche del fabbricato:

Descrizione UNIT. VOL. CIVILE/SOCIALE/AMMINISTRATIVO

Stato di occupazione occupato

Tipologia superficie scoperta --

Numero di piani 2

Uso piano terra Residenziale

Uso primo piano Residenziale

Uso secondo piano --

Uso terzo piano --

Uso piani superiori --

Annessi NO

Tipo copertura A due falde

Stato copertura Senza deterioramenti

Tipo gronde In cotto

Tipo murature Prevalentemente in pietra a vista

Stato murature Senza deterioramenti

Tipo infissi Finestre tradizionali senza sistemi di oscuramento

Stato infissi Senza deterioramenti

Presenza di orto NO

Presenza di seminterrato NO

Presenza di sottotetto NO

Elementi decorativi --

Manomissioni murari --

Modifiche fabbricato Aggiunta di tettoie o coperture



Comune di Quarrata - Regolamento Urbanistico

Classificazione di valore degli edifici esistenti



SCHEDA N. 321

ID edificio 303

Località
LUCCIANO

Via
VIA DI LUCCIANO

Classificazione di valore: 3

Edifici e/o complessi edilizi con elementi di valore storico, architettonico e ambientale

Caratteristiche del fabbricato:

Descrizione UNIT. VOL. CIVILE/SOCIALE/AMMINISTRATIVO

Stato di occupazione occupato

Tipologia superficie scoperta Sterrato

Numero di piani 2

Uso piano terra Residenziale

Uso primo piano Residenziale

Uso secondo piano --

Uso terzo piano --

Uso piani superiori --

Annessi Deposito

Tipo copertura A due falde

Stato copertura Senza deterioramenti

Tipo gronde In cotto

Tipo murature Prevalentemente in pietra a vista

Stato murature Senza deterioramenti

Tipo infissi Finestre tradizionali con persiane o scuri

Stato infissi Senza deterioramenti

Presenza di orto NO

Presenza di seminterrato NO

Presenza di sottotetto NO

Elementi decorativi --

Manomissioni murari --

Modifiche fabbricato Aggiunta di tettoie o coperture



Comune di Quarrata - Regolamento Urbanistico

Classificazione di valore degli edifici esistenti



SCHEDA N. 321

ID edificio 304

Località
LUCCIANO

Via
VIA DI LUCCIANO

Classificazione di valore: 3

Edifici e/o complessi edilizi con elementi di valore storico, architettonico e ambientale

Caratteristiche del fabbricato:

Descrizione UNIT. VOL. CIVILE/SOCIALE/AMMINISTRATIVO

Stato di occupazione occupato

Tipologia superficie scoperta Sterrato

Numero di piani 2

Uso piano terra Residenziale

Uso primo piano Residenziale

Uso secondo piano --

Uso terzo piano --

Uso piani superiori --

Annessi

Deposito

Tipo copertura

A due falde

Stato copertura

Senza deterioramenti

Tipo gronde

In cotto

Tipo murature

Prevalentemente in pietra a vista

Stato murature

Senza deterioramenti

Tipo infissi

Finestre tradizionali con persiane o scuri

Stato infissi

Senza deterioramenti

Presenza di orto NO

Presenza di seminterrato NO

Presenza di sottotetto NO

Elementi decorativi --

Manomissioni murari --

Modifiche fabbricato Aggiunta di tettoie o coperture



Comune di Quarrata - Regolamento Urbanistico

Classificazione di valore degli edifici esistenti

SCHEDA N. 322

ID edificio 324

Località
LUCCIANO

Via
VIA DI LUCCIANO

Classificazione di valore: 3

Edifici e/o complessi edilizi con elementi di valore storico, architettonico e ambientale

Caratteristiche del fabbricato:

Descrizione UNIT. VOL. CIVILE/SOCIALE/AMMINISTRATIVO

Stato di occupazione non verificabile

Tipologia superficie scoperta --

Numero di piani		Annessi	NO
		Tipo copertura	--
		Stato copertura	--
Uso piano terra	Non rilevabile	Tipo gronde	--
Uso primo piano	--	Tipo murature	--
Uso secondo piano	--	Stato murature	--
Uso terzo piano	--	Tipo infissi	--
Uso piani superiori	--	Stato infissi	--
		Elementi decorativi	--
Presenza di orto	NO	Manomissioni murari	--
Presenza di seminterrato	NO	Modifiche fabbricato	--
Presenza di sottotetto	NO		



Comune di Quarrata - Regolamento Urbanistico

Classificazione di valore degli edifici esistenti



SCHEDA N. 323

ID edificio 1115

Località
LUCCIANO

Via
VIA DI LUCCIANO

Classificazione di valore: 3

Edifici e/o complessi edilizi con elementi di valore storico, architettonico e ambientale

Caratteristiche del fabbricato:

Descrizione UNIT. VOL. CIVILE/SOCIALE/AMMINISTRATIVO

Stato di occupazione occupato

Tipologia superficie scoperta Giardino o parco

Numero di piani 2

Uso piano terra Residenziale

Uso primo piano Residenziale

Uso secondo piano --

Uso terzo piano --

Uso piani superiori --

Annessi Autorimessa

Tipo copertura A due falde

Stato copertura Senza deterioramenti

Tipo gronde In cotto

Tipo murature Prevalentemente in pietra a vista

Stato murature Senza deterioramenti

Tipo infissi Finestre tradizionali con persiane o scuri

Stato infissi Senza deterioramenti

Presenza di orto NO

Presenza di seminterrato NO

Presenza di sottotetto NO

Elementi decorativi --

Manomissioni murari --

Modifiche fabbricato --



Comune di Quarrata - Regolamento Urbanistico

Classificazione di valore degli edifici esistenti



SCHEDA N. 324

ID edificio 1111

Località
LUCCIANO

Via
VIA DI LUCCIANO

Classificazione di valore: 3

Edifici e/o complessi edilizi con elementi di valore storico, architettonico e ambientale

Caratteristiche del fabbricato:

Descrizione UNIT. VOL. CIVILE/SOCIALE/AMMINISTRATIVO

Stato di occupazione occupato

Tipologia superficie scoperta Giardino o parco

Numero di piani	2	Annessi	Annesso agricolo
Uso piano terra	Residenziale	Tipo copertura	--
Uso primo piano	Residenziale	Stato copertura	--
Uso secondo piano	--	Tipo gronde	--
Uso terzo piano	--	Tipo murature	--
Uso piani superiori	--	Stato murature	--
		Tipo infissi	--
		Stato infissi	--
Presenza di orto	NO	Elementi decorativi	--
Presenza di seminterrato	NO	Manomissioni murari	--
Presenza di sottotetto	NO	Modifiche fabbricato	--



Comune di Quarrata - Regolamento Urbanistico

Classificazione di valore degli edifici esistenti

SCHEDA N. 325

ID edificio 278

Località
LUCCIANO

Via
VIA DI CARRAIA

Classificazione di valore: 3

Edifici e/o complessi edilizi con elementi di valore storico, architettonico e ambientale

Caratteristiche del fabbricato:

Descrizione UNIT. VOL. CIVILE/SOCIALE/AMMINISTRATIVO

Stato di occupazione non verificabile

Tipologia superficie scoperta --

Numero di piani		Annessi	NO
		Tipo copertura	--
		Stato copertura	--
Uso piano terra	Non rilevabile	Tipo gronde	--
Uso primo piano	--	Tipo murature	--
Uso secondo piano	--	Stato murature	--
Uso terzo piano	--	Tipo infissi	--
Uso piani superiori	--	Stato infissi	--
		Elementi decorativi	--
Presenza di orto	NO	Manomissioni murari	--
Presenza di seminterrato	NO	Modifiche fabbricato	--
Presenza di sottotetto	NO		



Comune di Quarrata - Regolamento Urbanistico

Classificazione di valore degli edifici esistenti



SCHEDA N. 326

ID edificio 663

Località
QUARRATA

Via
VIA TAGLIAMENTO

Classificazione di valore: 3

Edifici e/o complessi edilizi con elementi di valore storico, architettonico e ambientale

Caratteristiche del fabbricato:

Descrizione UNIT. VOL. CIVILE/SOCIALE/AMMINISTRATIVO

Stato di occupazione occupato

Tipologia superficie scoperta Giardino o parco

Numero di piani 2

Uso piano terra Residenziale

Uso primo piano Residenziale

Uso secondo piano --

Uso terzo piano --

Uso piani superiori --

Annessi NO

Tipo copertura Composita

Stato copertura Senza deterioramenti

Tipo gronde misto

Tipo murature Prevalentemente in pietra a vista

Stato murature Senza deterioramenti

Tipo infissi Finestre o porte tradizionali con persiane o scuri

Stato infissi Senza deterioramenti

Presenza di orto NO

Presenza di seminterrato SI

Presenza di sottotetto NO

Elementi decorativi --

Manomissioni murari Modifica forma delle forature

Modifiche fabbricato --



Comune di Quarrata - Regolamento Urbanistico

Classificazione di valore degli edifici esistenti



SCHEDA N. 327

ID edificio 583

Località
QUARRATA

Via
VIA DELLA VIGNA

Classificazione di valore: 3

Edifici e/o complessi edilizi con elementi di valore storico, architettonico e ambientale

Caratteristiche del fabbricato:

Descrizione UNIT. VOL. CIVILE/SOCIALE/AMMINISTRATIVO

Stato di occupazione occupato

Tipologia superficie scoperta Giardino o parco

Numero di piani 2

Uso piano terra Residenziale

Uso primo piano Residenziale

Uso secondo piano --

Uso terzo piano --

Uso piani superiori --

Annessi Deposito e agricolo

Tipo copertura A due falde

Stato copertura Senza deterioramenti

Tipo gronde In legno

Tipo murature Prevalentemente in pietra a vista

Stato murature Senza deterioramenti

Tipo infissi Finestre tradizionali senza sistemi di oscuramento

Stato infissi Senza deterioramenti

Presenza di orto SI

Elementi decorativi Cornici marcapiano, zoccolature angolari

Presenza di seminterrato SI

Manomissioni murari Tamponamento delle forature

Presenza di sottotetto NO

Modifiche fabbricato --



Comune di Quarrata - Regolamento Urbanistico

Classificazione di valore degli edifici esistenti



SCHEDA N. 328

ID edificio 637

Località
QUARRATA

Via
VIA DI LUCCIANO

Classificazione di valore: 3

Edifici e/o complessi edilizi con elementi di valore storico, architettonico e ambientale

Caratteristiche del fabbricato:

Descrizione UNIT. VOL. CIVILE/SOCIALE/AMMINISTRATIVO

Stato di occupazione occupato

Tipologia superficie scoperta Giardino o parco

Numero di piani	2	Annessi	NO
Uso piano terra	Residenziale	Tipo copertura	A due falde
Uso primo piano	Residenziale	Stato copertura	Senza deterioramenti
Uso secondo piano	--	Tipo gronde	in pietra
Uso terzo piano	--	Tipo murature	Prevalentemente in pietra a vista
Uso piani superiori	--	Stato murature	Senza deterioramenti
		Tipo infissi	Finestre o porte tradizionali con persiane o scuri
		Stato infissi	Senza deterioramenti
Presenza di orto	NO	Elementi decorativi	Riquadrature di aperture in pietra o decorate
Presenza di seminterrato	NO	Manomissioni murari	--
Presenza di sottotetto	NO	Modifiche fabbricato	Aggiunta di tettoie o coperture



Comune di Quarrata - Regolamento Urbanistico

Classificazione di valore degli edifici esistenti



SCHEDA N. 329

ID edificio 1105

Località
LUCCIANO

Via
VIA DI LUCCIANO

Classificazione di valore: 3

Edifici e/o complessi edilizi con elementi di valore storico, architettonico e ambientale

Caratteristiche del fabbricato:

Descrizione UNIT. VOL. CIVILE/SOCIALE/AMMINISTRATIVO

Stato di occupazione occupato

Tipologia superficie scoperta Giardino o parco

Numero di piani 3

Uso piano terra Residenziale

Uso primo piano Residenziale

Uso secondo piano Residenziale

Uso terzo piano --

Uso piani superiori --

Annessi

Autorimessa e deposito

Tipo copertura

A due falde

Stato copertura

Senza deterioramenti

Tipo gronde

In cemento

Tipo murature

Prevalentemente intonacate

Stato murature

Senza deterioramenti

Tipo infissi

Finestre tradizionali con persiane o scuri

Stato infissi

Senza deterioramenti

Presenza di orto NO

Presenza di seminterrato NO

Presenza di sottotetto NO

Elementi decorativi --

Manomissioni murari Sostituzione di materiali originali

Modifiche fabbricato --



Comune di Quarrata - Regolamento Urbanistico

Classificazione di valore degli edifici esistenti



SCHEDA N. 330

ID edificio 1117

Località
LUCCIANO

Via
VIA DI CARRAIA

Classificazione di valore: 3

Edifici e/o complessi edilizi con elementi di valore storico, architettonico e ambientale

Caratteristiche del fabbricato:

Descrizione UNIT. VOL. CIVILE/SOCIALE/AMMINISTRATIVO

Stato di occupazione occupato

Tipologia superficie scoperta Giardino o parco

Numero di piani	2	Annessi	Autorimessa e deposito
Uso piano terra	Residenziale	Tipo copertura	A padiglione
Uso primo piano	Residenziale	Stato copertura	Senza deterioramenti
Uso secondo piano	--	Tipo gronde	In cotto
Uso terzo piano	--	Tipo murature	Prevalentemente intonacate
Uso piani superiori	--	Stato murature	Senza deterioramenti
		Tipo infissi	Finestre tradizionali con persiane o scuri
		Stato infissi	Senza deterioramenti
Presenza di orto	NO	Elementi decorativi	--
Presenza di seminterrato	NO	Manomissioni murari	--
Presenza di sottotetto	SI	Modifiche fabbricato	--



Comune di Quarrata - Regolamento Urbanistico

Classificazione di valore degli edifici esistenti



SCHEDA N. 331

ID edificio 1117

Località
LUCCIANO

Via
VIA DI CARRAIA

Classificazione di valore: 3

Edifici e/o complessi edilizi con elementi di valore storico, architettonico e ambientale

Caratteristiche del fabbricato:

Descrizione UNIT. VOL. CIVILE/SOCIALE/AMMINISTRATIVO

Stato di occupazione occupato

Tipologia superficie scoperta Giardino o parco

Numero di piani	2	Annessi	Autorimessa e deposito
Uso piano terra	Residenziale	Tipo copertura	A padiglione
Uso primo piano	Residenziale	Stato copertura	Senza deterioramenti
Uso secondo piano	--	Tipo gronde	In cotto
Uso terzo piano	--	Tipo murature	Prevalentemente intonacate
Uso piani superiori	--	Stato murature	Senza deterioramenti
		Tipo infissi	Finestre tradizionali con persiane o scuri
		Stato infissi	Senza deterioramenti
Presenza di orto	NO	Elementi decorativi	--
Presenza di seminterrato	NO	Manomissioni murari	--
Presenza di sottotetto	SI	Modifiche fabbricato	--



Comune di Quarrata - Regolamento Urbanistico

Classificazione di valore degli edifici esistenti



SCHEDA N. 332

ID edificio 1118

Località
LUCCIANO

Via
VIA DI CARRAIA

Classificazione di valore: 3

Edifici e/o complessi edilizi con elementi di valore storico, architettonico e ambientale

Caratteristiche del fabbricato:

Descrizione UNIT. VOL. CIVILE/SOCIALE/AMMINISTRATIVO

Stato di occupazione occupato

Tipologia superficie scoperta --

Numero di piani 2

Uso piano terra Residenziale

Uso primo piano Residenziale

Uso secondo piano --

Uso terzo piano --

Uso piani superiori --

Annessi NO

Tipo copertura A due falde

Stato copertura Senza deterioramenti

Tipo gronde In cotto

Tipo murature Prevalentemente in pietra a vista

Stato murature Senza deterioramenti

Tipo infissi Finestre tradizionali con persiane o scuri

Stato infissi Prevalentemente mancanti

Presenza di orto NO

Presenza di seminterrato NO

Presenza di sottotetto NO

Elementi decorativi --

Manomissioni murari --

Modifiche fabbricato --



Comune di Quarrata - Regolamento Urbanistico

Classificazione di valore degli edifici esistenti



SCHEDA N. 333

ID edificio 1120

Località
LUCCIANO

Via
VIA DI CARRAIA

Classificazione di valore: 3

Edifici e/o complessi edilizi con elementi di valore storico, architettonico e ambientale

Caratteristiche del fabbricato:

Descrizione UNIT. VOL. CIVILE/SOCIALE/AMMINISTRATIVO

Stato di occupazione non occupato

Tipologia superficie scoperta Sterrato

Numero di piani 2

Uso piano terra Residenziale

Uso primo piano Residenziale

Uso secondo piano --

Uso terzo piano --

Uso piani superiori --

Annessi Deposito e agricolo

Tipo copertura Composita

Stato copertura Non rilevabile

Tipo gronde In legno

Tipo murature Prevalentemente intonacate

Stato murature Con lesioni e/o fessure

Tipo infissi Finestre tradizionali con persiane o scuri

Stato infissi Deteriorati o inadeguati

Presenza di orto NO

Presenza di seminterrato NO

Presenza di sottotetto NO

Elementi decorativi --

Manomissioni murari --

Modifiche fabbricato --



Comune di Quarrata - Regolamento Urbanistico

Classificazione di valore degli edifici esistenti

SCHEDA N. 334

ID edificio 1800026

Località
LUCCIANO

Via
VIA DI CARRAIA

Classificazione di valore: 3

Edifici e/o complessi edilizi con elementi di valore storico, architettonico e ambientale

Caratteristiche del fabbricato:

Descrizione UNIT. VOL. CIVILE/SOCIALE/AMMINISTRATIVO

Stato di occupazione occupato

Tipologia superficie scoperta Giardino o parco

Numero di piani		Annessi	NO
Uso piano terra	--	Tipo copertura	--
Uso primo piano	--	Stato copertura	--
Uso secondo piano	--	Tipo gronde	--
Uso terzo piano	--	Tipo murature	--
Uso piani superiori	--	Stato murature	--
		Tipo infissi	--
		Stato infissi	--
Presenza di orto	NO	Elementi decorativi	--
Presenza di seminterrato	NO	Manomissioni murari	--
Presenza di sottotetto	NO	Modifiche fabbricato	--



Comune di Quarrata - Regolamento Urbanistico

Classificazione di valore degli edifici esistenti

SCHEDA N. 335

ID edificio 1123

Località
LUCCIANO

Via
VIA DI CARRAIA

Classificazione di valore: 3

Edifici e/o complessi edilizi con elementi di valore storico, architettonico e ambientale

Caratteristiche del fabbricato:

Descrizione UNIT. VOL. CIVILE/SOCIALE/AMMINISTRATIVO

Stato di occupazione non occupato

Tipologia superficie scoperta Giardino o parco

Numero di piani	2	Annessi	NO
Uso piano terra	Residenziale	Tipo copertura	--
Uso primo piano	Residenziale	Stato copertura	--
Uso secondo piano	--	Tipo gronde	--
Uso terzo piano	--	Tipo murature	--
Uso piani superiori	--	Stato murature	--
		Tipo infissi	--
		Stato infissi	--
Presenza di orto	NO	Elementi decorativi	--
Presenza di seminterrato	NO	Manomissioni murari	--
Presenza di sottotetto	NO	Modifiche fabbricato	--



Comune di Quarrata - Regolamento Urbanistico

Classificazione di valore degli edifici esistenti



SCHEDA N. 336

ID edificio 961

Località
BURIANO

Via
VIA DI BURIANO

Classificazione di valore: 3

Edifici e/o complessi edilizi con elementi di valore storico, architettonico e ambientale

Caratteristiche del fabbricato:

Descrizione UNIT. VOL. CIVILE/SOCIALE/AMMINISTRATIVO

Stato di occupazione non occupato

Tipologia superficie scoperta Giardino o parco

Numero di piani	2	Annessi	NO
Uso piano terra	Residenziale	Tipo copertura	--
Uso primo piano	Residenziale	Stato copertura	--
Uso secondo piano	--	Tipo gronde	--
Uso terzo piano	--	Tipo murature	--
Uso piani superiori	--	Stato murature	--
		Tipo infissi	--
		Stato infissi	--
Presenza di orto	NO	Elementi decorativi	--
Presenza di seminterrato	NO	Manomissioni murari	--
Presenza di sottotetto	NO	Modifiche fabbricato	--



Comune di Quarrata - Regolamento Urbanistico

Classificazione di valore degli edifici esistenti

SCHEDA N. 337

ID edificio 1800027

Località
BURIANO

Via
VIA DI BURIANO

Classificazione di valore: 3

Edifici e/o complessi edilizi con elementi di valore storico, architettonico e ambientale

Caratteristiche del fabbricato:

Descrizione UNIT. VOL. CIVILE/SOCIALE/AMMINISTRATIVO

Stato di occupazione occupato


Tipologia superficie scoperta Giardino o parco

Numero di piani		Annessi	NO
		Tipo copertura	--
Uso piano terra Deposito		Stato copertura	--
Uso primo piano	--	Tipo gronde	--
Uso secondo piano	--	Tipo murature	--
Uso terzo piano	--	Stato murature	--
Uso piani superiori	--	Tipo infissi	--
		Stato infissi	--
Presenza di orto	NO	Elementi decorativi	--
Presenza di seminterrato	NO	Manomissioni murari	--
Presenza di sottotetto	NO	Modifiche fabbricato	--



Comune di Quarrata - Regolamento Urbanistico

Classificazione di valore degli edifici esistenti



SCHEDA N. 338

ID edificio 963

Località
BURIANO

Via
VIA DI BURIANO

Classificazione di valore: 3

Edifici e/o complessi edilizi con elementi di valore storico, architettonico e ambientale

Caratteristiche del fabbricato:

Descrizione UNIT. VOL. CIVILE/SOCIALE/AMMINISTRATIVO

Stato di occupazione occupato

Tipologia superficie scoperta Giardino o parco

Numero di piani	2	Annessi	Deposito
Uso piano terra	Residenziale	Tipo copertura	A padiglione
Uso primo piano	Residenziale	Stato copertura	Senza deterioramenti
Uso secondo piano	--	Tipo gronde	In cotto
Uso terzo piano	--	Tipo murature	Prevalentemente intonacate
Uso piani superiori	--	Stato murature	Senza deterioramenti
		Tipo infissi	Finestre tradizionali con persiane o scuri
		Stato infissi	Senza deterioramenti
Presenza di orto	NO	Elementi decorativi	Riquadrature di aperture in pietra o decorate
Presenza di seminterrato	NO	Manomissioni murari	--
Presenza di sottotetto	NO	Modifiche fabbricato	--



Comune di Quarrata - Regolamento Urbanistico

Classificazione di valore degli edifici esistenti



SCHEDA N. 339

ID edificio 679

Località
QUARRATA

Via
VIA RUGGERO LEONCAVALLO

Classificazione di valore: 3

Edifici e/o complessi edilizi con elementi di valore storico, architettonico e ambientale

Caratteristiche del fabbricato:

Descrizione UNIT. VOL. CIVILE/SOCIALE/AMMINISTRATIVO

Stato di occupazione occupato

Tipologia superficie scoperta --

Numero di piani 2

Uso piano terra Residenziale

Uso primo piano Residenziale

Uso secondo piano --

Uso terzo piano --

Uso piani superiori --

Annessi NO

Tipo copertura Composita

Stato copertura Senza deterioramenti

Tipo gronde misto

Tipo murature Prevalentemente intonacate

Stato murature Senza deterioramenti

Tipo infissi Finestre e porte tradizionali
senza oscuranti

Stato infissi Senza deterioramenti

Presenza di orto NO

Elementi decorativi Cornici o zoccolature e
riquadrature in pietra

Presenza di seminterrato SI

Manomissioni murari --

Presenza di sottotetto NO

Modifiche fabbricato Aggiunta di tettoie o coperture



Comune di Quarrata - Regolamento Urbanistico

Classificazione di valore degli edifici esistenti



SCHEDA N. 340

ID edificio 678

Località
QUARRATA

Via
VIA RUGGERO LEONCAVALLO

Classificazione di valore: 3

Edifici e/o complessi edilizi con elementi di valore storico, architettonico e ambientale

Caratteristiche del fabbricato:

Descrizione UNIT. VOL. CIVILE/SOCIALE/AMMINISTRATIVO

Stato di occupazione occupato

Tipologia superficie scoperta --

Numero di piani 2

Uso piano terra Residenziale

Uso primo piano Residenziale

Uso secondo piano --

Uso terzo piano --

Uso piani superiori --

Annessi NO

Tipo copertura Composita

Stato copertura Senza deterioramenti

Tipo gronde In cotto

Tipo murature Prevalentemente intonacate

Stato murature Senza deterioramenti

Tipo infissi Finestre tradizionali con persiane o scuri

Stato infissi Senza deterioramenti

Presenza di orto NO

Elementi decorativi Cornici marcapiano, zoccolature angolari

Presenza di seminterrato NO

Manomissioni murari --

Presenza di sottotetto NO

Modifiche fabbricato --



Comune di Quarrata - Regolamento Urbanistico

Classificazione di valore degli edifici esistenti



SCHEDA N. 341

ID edificio 168

Località
BURIANO

Via
VIA DEL POLLAILOLO

Classificazione di valore: 3

Edifici e/o complessi edilizi con elementi di valore storico, architettonico e ambientale

Caratteristiche del fabbricato:

Descrizione UNIT. VOL. CIVILE/SOCIALE/AMMINISTRATIVO

Stato di occupazione occupato

Tipologia superficie scoperta Giardino o parco

Numero di piani 2

Uso piano terra Residenziale

Uso primo piano Residenziale

Uso secondo piano --

Uso terzo piano --

Uso piani superiori --

Annessi Autorimessa e deposito

Tipo copertura A due falde

Stato copertura Senza deterioramenti

Tipo gronde In cemento

Tipo murature Prevalentemente intonacate

Stato murature Senza deterioramenti

Tipo infissi Finestre tradizionali con persiane o scuri

Stato infissi Senza deterioramenti

Presenza di orto NO

Presenza di seminterrato NO

Presenza di sottotetto NO

Elementi decorativi --

Manomissioni murari --

Modifiche fabbricato --



Comune di Quarrata - Regolamento Urbanistico

Classificazione di valore degli edifici esistenti



SCHEDA N. 342

ID edificio 443

Località
QUARRATA

Via
VIA FOLONICA

Classificazione di valore: 3

Edifici e/o complessi edilizi con elementi di valore storico, architettonico e ambientale

Caratteristiche del fabbricato:

Descrizione UNIT. VOL. CIVILE/SOCIALE/AMMINISTRATIVO

Stato di occupazione occupato

Tipologia superficie scoperta Pavimentato o asfaltato

Numero di piani	2	Annessi	Deposito
Uso piano terra	Terziario di servizio	Tipo copertura	A padiglione
Uso primo piano	Terziario di servizio	Stato copertura	Senza deterioramenti
Uso secondo piano	--	Tipo gronde	In cotto
Uso terzo piano	--	Tipo murature	Prevalentemente intonacate
Uso piani superiori	--	Stato murature	Senza deterioramenti
		Tipo infissi	Finestre tradizionali con persiane o scuri
		Stato infissi	Senza deterioramenti
Presenza di orto	NO	Elementi decorativi	Cornici o zoccolature e riquadrature in pietra
Presenza di seminterrato	NO	Manomissioni murari	--
Presenza di sottotetto	NO	Modifiche fabbricato	--



Comune di Quarrata - Regolamento Urbanistico

Classificazione di valore degli edifici esistenti



SCHEDA N. 343

ID edificio 586

Località
QUARRATA

Via
VIA SAN LORENZO

Classificazione di valore: 3

Edifici e/o complessi edilizi con elementi di valore storico, architettonico e ambientale

Caratteristiche del fabbricato:

Descrizione UNIT. VOL. CIVILE/SOCIALE/AMMINISTRATIVO

Stato di occupazione occupato

Tipologia superficie scoperta Sterrato

Numero di piani	2	Annessi	NO
Uso piano terra	Agricola e funzioni conne	Tipo copertura	--
Uso primo piano	Agricola e funzioni conne	Stato copertura	--
Uso secondo piano	--	Tipo gronde	--
Uso terzo piano	--	Tipo murature	--
Uso piani superiori	--	Stato murature	--
		Tipo infissi	--
		Stato infissi	--
Presenza di orto	NO	Elementi decorativi	--
Presenza di seminterrato	NO	Manomissioni murari	--
Presenza di sottotetto	NO	Modifiche fabbricato	--



Comune di Quarrata - Regolamento Urbanistico

Classificazione di valore degli edifici esistenti



SCHEDA N. 344

ID edificio 570

Località
QUARRATA

Via
VIA SAN LORENZO

Classificazione di valore: 3

Edifici e/o complessi edilizi con elementi di valore storico, architettonico e ambientale

Caratteristiche del fabbricato:

Descrizione UNIT. VOL. CIVILE/SOCIALE/AMMINISTRATIVO

Stato di occupazione occupato

Tipologia superficie scoperta Giardino o parco

Numero di piani	2	Annessi	Autorimessa e deposito
Uso piano terra	Residenziale	Tipo copertura	A due falde
Uso primo piano	Residenziale	Stato copertura	Senza deterioramenti
Uso secondo piano	--	Tipo gronde	In cotto
Uso terzo piano	--	Tipo murature	Prevalentemente intonacate
Uso piani superiori	--	Stato murature	Senza deterioramenti
		Tipo infissi	Finestre tradizionali con persiane o scuri
		Stato infissi	Senza deterioramenti
Presenza di orto	NO	Elementi decorativi	--
Presenza di seminterrato	NO	Manomissioni murari	--
Presenza di sottotetto	NO	Modifiche fabbricato	--



Comune di Quarrata - Regolamento Urbanistico

Classificazione di valore degli edifici esistenti



SCHEDA N. 344

ID edificio 571

Località
QUARRATA

Via
VIA SAN LORENZO

Classificazione di valore: 3

Edifici e/o complessi edilizi con elementi di valore storico, architettonico e ambientale

Caratteristiche del fabbricato:

Descrizione UNIT. VOL. CIVILE/SOCIALE/AMMINISTRATIVO

Stato di occupazione occupato

Tipologia superficie scoperta Giardino o parco

Numero di piani 3

Uso piano terra Residenziale

Uso primo piano Residenziale

Uso secondo piano Residenziale

Uso terzo piano --

Uso piani superiori --

Annessi NO

Tipo copertura A padiglione

Stato copertura Senza deterioramenti

Tipo gronde In cotto

Tipo murature Prevalentemente in pietra a vista

Stato murature Senza deterioramenti

Tipo infissi Finestre tradizionali con persiane o scuri

Stato infissi Senza deterioramenti

Presenza di orto NO

Presenza di seminterrato NO

Presenza di sottotetto NO

Elementi decorativi --

Manomissioni murari --

Modifiche fabbricato --



Comune di Quarrata - Regolamento Urbanistico

Classificazione di valore degli edifici esistenti



SCHEDA N. 345

ID edificio 886

Località
QUARRATA

Via
VIA DEI RONCHI

Classificazione di valore: 3

Edifici e/o complessi edilizi con elementi di valore storico, architettonico e ambientale

Caratteristiche del fabbricato:

Descrizione UNIT. VOL. CIVILE/SOCIALE/AMMINISTRATIVO

Stato di occupazione non occupato

Tipologia superficie scoperta Sterrato

Numero di piani	1	Annessi	Deposito
Uso piano terra	Residenziale	Tipo copertura	--
Uso primo piano	--	Stato copertura	--
Uso secondo piano	--	Tipo gronde	--
Uso terzo piano	--	Tipo murature	--
Uso piani superiori	--	Stato murature	--
		Tipo infissi	--
		Stato infissi	--
Presenza di orto	NO	Elementi decorativi	--
Presenza di seminterrato	SI	Manomissioni murari	--
Presenza di sottotetto	NO	Modifiche fabbricato	--



Comune di Quarrata - Regolamento Urbanistico

Classificazione di valore degli edifici esistenti



SCHEDA N. 346

ID edificio 565

Località
QUARRATA

Via
VIA DEI PRETELLI

Classificazione di valore: 3

Edifici e/o complessi edilizi con elementi di valore storico, architettonico e ambientale

Caratteristiche del fabbricato:

Descrizione UNIT. VOL. CIVILE/SOCIALE/AMMINISTRATIVO

Stato di occupazione occupato

Tipologia superficie scoperta Giardino o parco

Numero di piani	2	Annessi	NO
Uso piano terra	Residenziale	Tipo copertura	Composita
Uso primo piano	Residenziale	Stato copertura	Senza deterioramenti
Uso secondo piano	--	Tipo gronde	In cotto
Uso terzo piano	--	Tipo murature	Prevalentemente intonacate
Uso piani superiori	--	Stato murature	Senza deterioramenti
		Tipo infissi	Finestre tradizionali con persiane o scuri
		Stato infissi	Senza deterioramenti
Presenza di orto	NO	Elementi decorativi	--
Presenza di seminterrato	NO	Manomissioni murari	--
Presenza di sottotetto	NO	Modifiche fabbricato	--



Comune di Quarrata - Regolamento Urbanistico

Classificazione di valore degli edifici esistenti



SCHEDA N. 347

ID edificio 192

Località
QUARRATA

Via
VIA DEI PRETELLI

Classificazione di valore: 3

Edifici e/o complessi edilizi con elementi di valore storico, architettonico e ambientale

Caratteristiche del fabbricato:

Descrizione UNIT. VOL. CIVILE/SOCIALE/AMMINISTRATIVO

Stato di occupazione occupato

Tipologia superficie scoperta Sterrato

Numero di piani 2

Uso piano terra Residenziale

Uso primo piano Residenziale

Uso secondo piano --

Uso terzo piano --

Uso piani superiori --

Annessi

Deposito

Tipo copertura

A due falde

Stato copertura

Senza deterioramenti

Tipo gronde

misto

Tipo murature

Prevalentemente in pietra a vista

Stato murature

Senza deterioramenti

Tipo infissi

Infissi di tipologia e materiali moderni

Stato infissi

Senza deterioramenti

Presenza di orto NO

Presenza di seminterrato NO

Presenza di sottotetto NO

Elementi decorativi --

Manomissioni murari --

Modifiche fabbricato --



Comune di Quarrata - Regolamento Urbanistico

Classificazione di valore degli edifici esistenti



SCHEDA N. 348

ID edificio 193

Località
QUARRATA

Via
VIA DEI PRETELLI

Classificazione di valore: 3

Edifici e/o complessi edilizi con elementi di valore storico, architettonico e ambientale

Caratteristiche del fabbricato:

Descrizione UNIT. VOL. CIVILE/SOCIALE/AMMINISTRATIVO

Stato di occupazione non occupato

Tipologia superficie scoperta Sterrato

Numero di piani 2

Uso piano terra Residenziale

Uso primo piano Residenziale

Uso secondo piano --

Uso terzo piano --

Uso piani superiori --

Annessi Deposito e agricolo

Tipo copertura A due falde

Stato copertura Senza deterioramenti

Tipo gronde In cotto

Tipo murature Prevalentemente in pietra a vista

Stato murature Senza deterioramenti

Tipo infissi Finestre tradizionali senza sistemi di oscuramento

Stato infissi Deteriorati o inadeguati

Presenza di orto NO

Presenza di seminterrato NO

Presenza di sottotetto NO

Elementi decorativi --

Manomissioni murari Tamponamento delle forature

Modifiche fabbricato --



Comune di Quarrata - Regolamento Urbanistico

Classificazione di valore degli edifici esistenti



SCHEDA N. 349

ID edificio 896

Località
QUARRATA

Via
VIA DEI RONCHI

Classificazione di valore: 3

Edifici e/o complessi edilizi con elementi di valore storico, architettonico e ambientale

Caratteristiche del fabbricato:

Descrizione UNIT. VOL. CIVILE/SOCIALE/AMMINISTRATIVO

Stato di occupazione occupato

Tipologia superficie scoperta --

Numero di piani 2

Uso piano terra Residenziale

Uso primo piano Residenziale

Uso secondo piano --

Uso terzo piano --

Uso piani superiori --

Annessi Autorimessa

Tipo copertura A due falde

Stato copertura Senza deterioramenti

Tipo gronde In cemento

Tipo murature Prevalentemente in pietra a vista

Stato murature Senza deterioramenti

Tipo infissi Infissi di tipologia e materiali moderni

Stato infissi Senza deterioramenti

Presenza di orto NO

Presenza di seminterrato NO

Presenza di sottotetto NO

Elementi decorativi --

Manomissioni murari --

Modifiche fabbricato --



Comune di Quarrata - Regolamento Urbanistico

Classificazione di valore degli edifici esistenti



SCHEDA N. 350

ID edificio 897

Località
QUARRATA

Via
VIA DEI RONCHI

Classificazione di valore: 3

Edifici e/o complessi edilizi con elementi di valore storico, architettonico e ambientale

Caratteristiche del fabbricato:

Descrizione UNIT. VOL. CIVILE/SOCIALE/AMMINISTRATIVO

Stato di occupazione occupato

Tipologia superficie scoperta Sterrato

Numero di piani	2	Annessi	Autorimessa e annesso agricolo
Uso piano terra	Residenziale	Tipo copertura	Composita
Uso primo piano	Residenziale	Stato copertura	Senza deterioramenti
Uso secondo piano	--	Tipo gronde	In cotto
Uso terzo piano	--	Tipo murature	Prevalentemente in pietra a vista
Uso piani superiori	--	Stato murature	Senza deterioramenti
		Tipo infissi	Finestre tradizionali senza sistemi di oscuramento
		Stato infissi	Senza deterioramenti
Presenza di orto	NO	Elementi decorativi	Riquadrature di aperture in pietra o decorate e altri elementi decorativi
Presenza di seminterrato	NO	Manomissioni murari	--
Presenza di sottotetto	SI	Modifiche fabbricato	--



Comune di Quarrata - Regolamento Urbanistico

Classificazione di valore degli edifici esistenti



SCHEDA N. 351

ID edificio 899

Località
QUARRATA

Via
VIA DEI RONCHI

Classificazione di valore: 3

Edifici e/o complessi edilizi con elementi di valore storico, architettonico e ambientale

Caratteristiche del fabbricato:

Descrizione UNIT. VOL. CIVILE/SOCIALE/AMMINISTRATIVO

Stato di occupazione occupato

Tipologia superficie scoperta Giardino o parco

Numero di piani 2

Uso piano terra Residenziale

Uso primo piano Residenziale

Uso secondo piano --

Uso terzo piano --

Uso piani superiori --

Annessi NO

Tipo copertura A padiglione

Stato copertura Senza deterioramenti

Tipo gronde In cotto

Tipo murature Prevalentemente intonacate

Stato murature Senza deterioramenti

Tipo infissi Finestre tradizionali con persiane o scuri

Stato infissi Senza deterioramenti

Presenza di orto NO

Presenza di seminterrato NO

Presenza di sottotetto SI

Elementi decorativi --

Manomissioni murari --

Modifiche fabbricato Aggiunta di tettoie o coperture



Comune di Quarrata - Regolamento Urbanistico

Classificazione di valore degli edifici esistenti

SCHEDA N. 352

ID edificio 202

Località
QUARRATA

Via
VIA DEI PRETELLI

Classificazione di valore: 3

Edifici e/o complessi edilizi con elementi di valore storico, architettonico e ambientale

Caratteristiche del fabbricato:

Descrizione UNIT. VOL. CIVILE/SOCIALE/AMMINISTRATIVO

Stato di occupazione occupato

Tipologia superficie scoperta Sterrato

Numero di piani	2	Annessi	Deposito
Uso piano terra	Residenziale	Tipo copertura	--
Uso primo piano	Residenziale	Stato copertura	--
Uso secondo piano	--	Tipo gronde	--
Uso terzo piano	--	Tipo murature	--
Uso piani superiori	--	Stato murature	--
		Tipo infissi	--
		Stato infissi	--
Presenza di orto	NO	Elementi decorativi	--
Presenza di seminterrato	NO	Manomissioni murari	--
Presenza di sottotetto	NO	Modifiche fabbricato	--



Comune di Quarrata - Regolamento Urbanistico

Classificazione di valore degli edifici esistenti



SCHEDA N. 353

ID edificio 915

Località
QUARRATA

Via
VIA BURIANESE

Classificazione di valore: 3

Edifici e/o complessi edilizi con elementi di valore storico, architettonico e ambientale

Caratteristiche del fabbricato:

Descrizione UNIT. VOL. CIVILE/SOCIALE/AMMINISTRATIVO

Stato di occupazione occupato

Tipologia superficie scoperta Giardino o parco

Numero di piani 2

Uso piano terra Residenziale

Uso primo piano Residenziale

Uso secondo piano --

Uso terzo piano --

Uso piani superiori --

Annessi NO

Tipo copertura Composita

Stato copertura Senza deterioramenti

Tipo gronde In cemento

Tipo murature Prevalentemente in pietra a vista

Stato murature Senza deterioramenti

Tipo infissi Finestre tradizionali senza sistemi di oscuramento

Stato infissi Senza deterioramenti

Presenza di orto NO

Presenza di seminterrato NO

Presenza di sottotetto SI

Elementi decorativi --

Manomissioni murari --

Modifiche fabbricato --



Comune di Quarrata - Regolamento Urbanistico

Classificazione di valore degli edifici esistenti



SCHEDA N. 354

ID edificio 916

Località
COLLE

Via
VIA BURIANESE

Classificazione di valore: 3

Edifici e/o complessi edilizi con elementi di valore storico, architettonico e ambientale

Caratteristiche del fabbricato:

Descrizione UNIT. VOL. CIVILE/SOCIALE/AMMINISTRATIVO

Stato di occupazione occupato

Tipologia superficie scoperta Giardino o parco

Numero di piani	2	Annessi	NO
Uso piano terra	Turistico-ricettiva	Tipo copertura	A due falde
Uso primo piano	Turistico-ricettiva	Stato copertura	Senza deterioramenti
Uso secondo piano	--	Tipo gronde	In cotto
Uso terzo piano	--	Tipo murature	Prevalentemente intonacate
Uso piani superiori	--	Stato murature	Senza deterioramenti
		Tipo infissi	Finestre tradizionali con persiane o scuri
		Stato infissi	Senza deterioramenti
Presenza di orto	NO	Elementi decorativi	--
Presenza di seminterrato	NO	Manomissioni murari	--
Presenza di sottotetto	NO	Modifiche fabbricato	--



Comune di Quarrata - Regolamento Urbanistico

Classificazione di valore degli edifici esistenti



SCHEDA N. 355

ID edificio 918

Località
COLLE

Via
VIA BURIANESE

Classificazione di valore: 3

Edifici e/o complessi edilizi con elementi di valore storico, architettonico e ambientale

Caratteristiche del fabbricato:

Descrizione UNIT. VOL. CIVILE/SOCIALE/AMMINISTRATIVO

Stato di occupazione occupato

Tipologia superficie scoperta Giardino o parco

Numero di piani 2

Uso piano terra Residenziale

Uso primo piano Residenziale

Uso secondo piano --

Uso terzo piano --

Uso piani superiori --

Annessi NO

Tipo copertura A due falde

Stato copertura Senza deterioramenti

Tipo gronde In cotto

Tipo murature Prevalentemente in pietra a vista

Stato murature Senza deterioramenti

Tipo infissi Finestre tradizionali con persiane o scuri

Stato infissi Senza deterioramenti

Presenza di orto NO

Presenza di seminterrato NO

Presenza di sottotetto NO

Elementi decorativi --

Manomissioni murari --

Modifiche fabbricato --



Comune di Quarrata - Regolamento Urbanistico

Classificazione di valore degli edifici esistenti



SCHEDA N. 356

ID edificio 917

Località
COLLE

Via
VIA BURIANESE

Classificazione di valore: 3

Edifici e/o complessi edilizi con elementi di valore storico, architettonico e ambientale

Caratteristiche del fabbricato:

Descrizione UNIT. VOL. CIVILE/SOCIALE/AMMINISTRATIVO

Stato di occupazione occupato

Tipologia superficie scoperta Pavimentato o asfaltato

Numero di piani	2	Annessi	Deposito
Uso piano terra	Residenziale	Tipo copertura	A due falde
Uso primo piano	Residenziale	Stato copertura	Senza deterioramenti
Uso secondo piano	--	Tipo gronde	In legno
Uso terzo piano	--	Tipo murature	Prevalentemente intonacate
Uso piani superiori	--	Stato murature	Senza deterioramenti
		Tipo infissi	Finestre tradizionali con persiane o scuri
		Stato infissi	Senza deterioramenti
Presenza di orto	NO	Elementi decorativi	Altri elementi decorativi
Presenza di seminterrato	NO	Manomissioni murari	--
Presenza di sottotetto	NO	Modifiche fabbricato	--



Comune di Quarrata - Regolamento Urbanistico

Classificazione di valore degli edifici esistenti



SCHEDA N. 357

ID edificio 877

Località
QUARRATA

Via
VIA LASTRUCCI

Classificazione di valore: 3

Edifici e/o complessi edilizi con elementi di valore storico, architettonico e ambientale

Caratteristiche del fabbricato:

Descrizione UNIT. VOL. CIVILE/SOCIALE/AMMINISTRATIVO

Stato di occupazione occupato

Tipologia superficie scoperta Giardino o parco

Numero di piani 3

Uso piano terra Residenziale

Uso primo piano Residenziale

Uso secondo piano Residenziale

Uso terzo piano --

Uso piani superiori --

Annessi NO

Tipo copertura Composita

Stato copertura Senza deterioramenti

Tipo gronde In cemento

Tipo murature Prevalentemente in pietra a vista

Stato murature Senza deterioramenti

Tipo infissi Finestre tradizionali con persiane o scuri

Stato infissi Senza deterioramenti

Presenza di orto NO

Presenza di seminterrato NO

Presenza di sottotetto SI

Elementi decorativi Riquadrature di aperture in pietra o decorate

Manomissioni murari --

Modifiche fabbricato --



Comune di Quarrata - Regolamento Urbanistico

Classificazione di valore degli edifici esistenti



SCHEDA N. 358

ID edificio 910

Località
COLLE

Via
VIA FONTEMORANA

Classificazione di valore: 3

Edifici e/o complessi edilizi con elementi di valore storico, architettonico e ambientale

Caratteristiche del fabbricato:

Descrizione UNIT. VOL. CIVILE/SOCIALE/AMMINISTRATIVO

Stato di occupazione non occupato

Tipologia superficie scoperta Sterrato

Numero di piani 2

Uso piano terra Residenziale

Uso primo piano Residenziale

Uso secondo piano --

Uso terzo piano --

Uso piani superiori --

Annessi NO

Tipo copertura A due falde

Stato copertura Senza deterioramenti

Tipo gronde In cotto

Tipo murature Prevalentemente in pietra a vista

Stato murature Senza deterioramenti

Tipo infissi Finestre tradizionali senza sistemi di oscuramento

Stato infissi Deteriorati o inadeguati

Presenza di orto NO

Presenza di seminterrato SI

Presenza di sottotetto NO

Elementi decorativi --

Manomissioni murari --

Modifiche fabbricato --



Comune di Quarrata - Regolamento Urbanistico

Classificazione di valore degli edifici esistenti

SCHEDA N. 359

ID edificio 908

Località

COLLE

Via

VIA FONTEMORANA

Classificazione di valore: 3

Edifici e/o complessi edilizi con elementi di valore storico, architettonico e ambientale

Caratteristiche del fabbricato:

Descrizione UNIT. VOL. CIVILE/SOCIALE/AMMINISTRATIVO

Stato di occupazione occupato

Tipologia superficie scoperta Giardino o parco

Numero di piani 2

Uso piano terra Residenziale

Uso primo piano Residenziale

Uso secondo piano --

Uso terzo piano --

Uso piani superiori --

Annessi NO

Tipo copertura A padiglione

Stato copertura Senza deterioramenti

Tipo gronde In legno

Tipo murature Prevalentemente in pietra a vista

Stato murature Senza deterioramenti

Tipo infissi Finestre tradizionali senza sistemi di oscuramento

Stato infissi Senza deterioramenti

Presenza di orto NO

Presenza di seminterrato NO

Presenza di sottotetto SI

Elementi decorativi Riquadrature di aperture in pietra o decorate

Manomissioni murari --

Modifiche fabbricato --



Comune di Quarrata - Regolamento Urbanistico

Classificazione di valore degli edifici esistenti



SCHEDA N. 360

ID edificio 912

Località
COLLE

Via
VIA FONTEMORANA

Classificazione di valore: 3

Edifici e/o complessi edilizi con elementi di valore storico, architettonico e ambientale

Caratteristiche del fabbricato:

Descrizione UNIT. VOL. CIVILE/SOCIALE/AMMINISTRATIVO

Stato di occupazione non verificabile

Tipologia superficie scoperta Giardino o parco

Numero di piani 2

Uso piano terra Residenziale

Uso primo piano Residenziale

Uso secondo piano --

Uso terzo piano --

Uso piani superiori --

Annessi

Autorimessa

Tipo copertura

A due falde

Stato copertura

Senza deterioramenti

Tipo gronde

In cotto

Tipo murature

Prevalentemente intonacate

Stato murature

Senza deterioramenti

Tipo infissi

Finestre tradizionali con persiane o scuri

Stato infissi

Senza deterioramenti

Presenza di orto NO

Presenza di seminterrato NO

Presenza di sottotetto NO

Elementi decorativi --

Manomissioni murari --

Modifiche fabbricato --



Comune di Quarrata - Regolamento Urbanistico

Classificazione di valore degli edifici esistenti



SCHEDA N. 361

ID edificio 313

Località
TIZZANA

Via
VIA BARONCIATICA

Classificazione di valore: 3

Edifici e/o complessi edilizi con elementi di valore storico, architettonico e ambientale

Caratteristiche del fabbricato:

Descrizione UNIT. VOL. CIVILE/SOCIALE/AMMINISTRATIVO

Stato di occupazione non occupato

Tipologia superficie scoperta --

Numero di piani	3	Annessi	NO
Uso piano terra	in ristrutturazione	Tipo copertura	--
Uso primo piano	in ristrutturazione	Stato copertura	--
Uso secondo piano	in ristrutturazione	Tipo gronde	--
Uso terzo piano	--	Tipo murature	--
Uso piani superiori	--	Stato murature	--
		Tipo infissi	--
		Stato infissi	--
Presenza di orto	NO	Elementi decorativi	--
Presenza di seminterrato	NO	Manomissioni murari	--
Presenza di sottotetto	NO	Modifiche fabbricato	--



Comune di Quarrata - Regolamento Urbanistico

Classificazione di valore degli edifici esistenti

SCHEDA N. **362**

ID edificio 1800028

Località
TIZZANA

Via
VIA MONTEMAGNO

Classificazione di valore: **3**

Edifici e/o complessi edilizi con elementi di valore storico, architettonico e ambientale

Caratteristiche del fabbricato:

Descrizione UNIT. VOL. CIVILE/SOCIALE/AMMINISTRATIVO

Stato di occupazione occupato

Tipologia superficie scoperta Giardino o parco

Numero di piani		Annessi	NO
Uso piano terra	--	Tipo copertura	--
Uso primo piano	--	Stato copertura	--
Uso secondo piano	--	Tipo gronde	--
Uso terzo piano	--	Tipo murature	--
Uso piani superiori	--	Stato murature	--
		Tipo infissi	--
		Stato infissi	--
Presenza di orto	NO	Elementi decorativi	--
Presenza di seminterrato	NO	Manomissioni murari	--
Presenza di sottotetto	NO	Modifiche fabbricato	--



Comune di Quarrata - Regolamento Urbanistico

Classificazione di valore degli edifici esistenti



SCHEDA N. 363

ID edificio 317

Località
TIZZANA

Via
VIA SAN MARTINO

Classificazione di valore: 3

Edifici e/o complessi edilizi con elementi di valore storico, architettonico e ambientale

Caratteristiche del fabbricato:

Descrizione UNIT. VOL. CIVILE/SOCIALE/AMMINISTRATIVO

Stato di occupazione occupato

Tipologia superficie scoperta Giardino o parco

Numero di piani 2

Uso piano terra Residenziale

Uso primo piano Residenziale

Uso secondo piano --

Uso terzo piano --

Uso piani superiori --

Annessi NO

Tipo copertura A due falde

Stato copertura Senza deterioramenti

Tipo gronde In cemento

Tipo murature Prevalentemente intonacate

Stato murature Senza deterioramenti

Tipo infissi Finestre tradizionali con persiane o scuri

Stato infissi Senza deterioramenti

Presenza di orto NO

Presenza di seminterrato NO

Presenza di sottotetto NO

Elementi decorativi --

Manomissioni murari --

Modifiche fabbricato --



Comune di Quarrata - Regolamento Urbanistico

Classificazione di valore degli edifici esistenti



SCHEDA N. 364

ID edificio 314

Località
TIZZANA

Via
VIA BARONCIATICA

Classificazione di valore: 3

Edifici e/o complessi edilizi con elementi di valore storico, architettonico e ambientale

Caratteristiche del fabbricato:

Descrizione UNIT. VOL. CIVILE/SOCIALE/AMMINISTRATIVO

Stato di occupazione occupato

Tipologia superficie scoperta Giardino o parco

Numero di piani	3	Annessi	NO
Uso piano terra	Residenziale	Tipo copertura	A due falde
Uso primo piano	Residenziale	Stato copertura	Senza deterioramenti
Uso secondo piano	Residenziale	Tipo gronde	In cotto
Uso terzo piano	--	Tipo murature	Prevalentemente intonacate
Uso piani superiori	--	Stato murature	Senza deterioramenti
		Tipo infissi	Finestre tradizionali con persiane o scuri
		Stato infissi	Senza deterioramenti
Presenza di orto	NO	Elementi decorativi	Riquadrature di aperture in pietra o decorate
Presenza di seminterrato	NO	Manomissioni murari	--
Presenza di sottotetto	NO	Modifiche fabbricato	--



Comune di Quarrata - Regolamento Urbanistico

Classificazione di valore degli edifici esistenti



SCHEDA N. 365

ID edificio 314

Località
TIZZANA

Via
VIA BARONCIATICA

Classificazione di valore: 3

Edifici e/o complessi edilizi con elementi di valore storico, architettonico e ambientale

Caratteristiche del fabbricato:

Descrizione UNIT. VOL. CIVILE/SOCIALE/AMMINISTRATIVO

Stato di occupazione occupato

Tipologia superficie scoperta Giardino o parco

Numero di piani	3	Annessi	NO
Uso piano terra	Residenziale	Tipo copertura	A due falde
Uso primo piano	Residenziale	Stato copertura	Senza deterioramenti
Uso secondo piano	Residenziale	Tipo gronde	In cotto
Uso terzo piano	--	Tipo murature	Prevalentemente intonacate
Uso piani superiori	--	Stato murature	Senza deterioramenti
		Tipo infissi	Finestre tradizionali con persiane o scuri
		Stato infissi	Senza deterioramenti
Presenza di orto	NO	Elementi decorativi	Riquadrature di aperture in pietra o decorate
Presenza di seminterrato	NO	Manomissioni murari	--
Presenza di sottotetto	NO	Modifiche fabbricato	--



Comune di Quarrata - Regolamento Urbanistico

Classificazione di valore degli edifici esistenti



SCHEDA N. 366

ID edificio 368

Località
TIZZANA

Via
VIA DEL BIGIO

Classificazione di valore: 3

Edifici e/o complessi edilizi con elementi di valore storico, architettonico e ambientale

Caratteristiche del fabbricato:

Descrizione UNIT. VOL. CIVILE/SOCIALE/AMMINISTRATIVO

Stato di occupazione occupato

Tipologia superficie scoperta Sterrato

Numero di piani 2

Uso piano terra Residenziale

Uso primo piano Residenziale

Uso secondo piano --

Uso terzo piano --

Uso piani superiori --

Annessi Autorimessa e deposito

Tipo copertura Composita

Stato copertura Senza deterioramenti

Tipo gronde In cotto

Tipo murature Prevalentemente intonacate

Stato murature Senza deterioramenti

Tipo infissi Finestre tradizionali con persiane o scuri

Stato infissi Senza deterioramenti

Presenza di orto SI

Presenza di seminterrato SI

Presenza di sottotetto NO

Elementi decorativi --

Manomissioni murari --

Modifiche fabbricato --



Comune di Quarrata - Regolamento Urbanistico

Classificazione di valore degli edifici esistenti



SCHEDA N. 367

ID edificio 368

Località
TIZZANA

Via
VIA DEL BIGIO

Classificazione di valore: 3

Edifici e/o complessi edilizi con elementi di valore storico, architettonico e ambientale

Caratteristiche del fabbricato:

Descrizione UNIT. VOL. CIVILE/SOCIALE/AMMINISTRATIVO

Stato di occupazione occupato

Tipologia superficie scoperta Sterrato

Numero di piani 2

Uso piano terra Residenziale

Uso primo piano Residenziale

Uso secondo piano --

Uso terzo piano --

Uso piani superiori --

Annessi Autorimessa e deposito

Tipo copertura Composita

Stato copertura Senza deterioramenti

Tipo gronde In cotto

Tipo murature Prevalentemente intonacate

Stato murature Senza deterioramenti

Tipo infissi Finestre tradizionali con persiane o scuri

Stato infissi Senza deterioramenti

Presenza di orto SI

Presenza di seminterrato SI

Presenza di sottotetto NO

Elementi decorativi --

Manomissioni murari --

Modifiche fabbricato --



Comune di Quarrata - Regolamento Urbanistico

Classificazione di valore degli edifici esistenti

SCHEDA N. 368

ID edificio 921

Località

COLLE

Via

VIA LUNGA RIACCI

Classificazione di valore: 3

Edifici e/o complessi edilizi con elementi di valore storico, architettonico e ambientale

Caratteristiche del fabbricato:

Descrizione UNIT. VOL. CIVILE/SOCIALE/AMMINISTRATIVO

Stato di occupazione non verificabile

Tipologia superficie scoperta --

Numero di piani		Annessi	NO
		Tipo copertura	--
		Stato copertura	--
Uso piano terra	Non rilevabile	Tipo gronde	--
Uso primo piano	--	Tipo murature	--
Uso secondo piano	--	Stato murature	--
Uso terzo piano	--	Tipo infissi	--
Uso piani superiori	--	Stato infissi	--
		Elementi decorativi	--
Presenza di orto	NO	Manomissioni murari	--
Presenza di seminterrato	NO	Modifiche fabbricato	--
Presenza di sottotetto	NO		



Comune di Quarrata - Regolamento Urbanistico

Classificazione di valore degli edifici esistenti



SCHEDA N. 369

ID edificio 999995

Località
TIZZANA

Via
VIA CORNIOLO

Classificazione di valore: 3

Edifici e/o complessi edilizi con elementi di valore storico, architettonico e ambientale

Caratteristiche del fabbricato:

Descrizione UNIT. VOL. CIVILE/SOCIALE/AMMINISTRATIVO

Stato di occupazione non occupato

Tipologia superficie scoperta --

Numero di piani		Annessi	NO
Uso piano terra	--	Tipo copertura	--
Uso primo piano	--	Stato copertura	--
Uso secondo piano	--	Tipo gronde	--
Uso terzo piano	--	Tipo murature	--
Uso piani superiori	--	Stato murature	--
		Tipo infissi	--
		Stato infissi	--
Presenza di orto	NO	Elementi decorativi	--
Presenza di seminterrato	NO	Manomissioni murari	--
Presenza di sottotetto	NO	Modifiche fabbricato	--



Comune di Quarrata - Regolamento Urbanistico

Classificazione di valore degli edifici esistenti



SCHEDA N. 370

ID edificio 365

Località
TIZZANA

Via
VIA CORNIOLO

Classificazione di valore: 3

Edifici e/o complessi edilizi con elementi di valore storico, architettonico e ambientale

Caratteristiche del fabbricato:

Descrizione UNIT. VOL. CIVILE/SOCIALE/AMMINISTRATIVO

Stato di occupazione occupato

Tipologia superficie scoperta Giardino o parco

Numero di piani 2

Uso piano terra Residenziale

Uso primo piano Residenziale

Uso secondo piano --

Uso terzo piano --

Uso piani superiori --

Annessi Deposito e agricolo

Tipo copertura Composita

Stato copertura Senza deterioramenti

Tipo gronde In cotto

Tipo murature Prevalentemente intonacate

Stato murature Senza deterioramenti

Tipo infissi Finestre tradizionali senza sistemi di oscuramento

Stato infissi Deteriorati o inadeguati

Presenza di orto SI

Presenza di seminterrato NO

Presenza di sottotetto SI

Elementi decorativi --

Manomissioni murari --

Modifiche fabbricato --



Comune di Quarrata - Regolamento Urbanistico

Classificazione di valore degli edifici esistenti



SCHEDA N. 370

ID edificio 366

Località
TIZZANA

Via
VIA CORNIOLO

Classificazione di valore: 3

Edifici e/o complessi edilizi con elementi di valore storico, architettonico e ambientale

Caratteristiche del fabbricato:

Descrizione UNIT. VOL. CIVILE/SOCIALE/AMMINISTRATIVO

Stato di occupazione non occupato

Tipologia superficie scoperta Giardino o parco

Numero di piani 2

Uso piano terra Residenziale

Uso primo piano Residenziale

Uso secondo piano --

Uso terzo piano --

Uso piani superiori --

Annessi Annesso agricolo

Tipo copertura Composita

Stato copertura Non rilevabile

Tipo gronde In cotto

Tipo murature Prevalentemente in pietra a vista

Stato murature Con lesioni e/o fessure

Tipo infissi Finestre tradizionali senza sistemi di oscuramento

Stato infissi Deteriorati o inadeguati

Presenza di orto NO

Presenza di seminterrato NO

Presenza di sottotetto SI

Elementi decorativi Riquadrature di aperture in pietra o decorate

Manomissioni murari --

Modifiche fabbricato --



Comune di Quarrata - Regolamento Urbanistico

Classificazione di valore degli edifici esistenti



SCHEDA N. 371

ID edificio 348

Località
TIZZANA

Via
VIA DELLE PIASTRE

Classificazione di valore: 3

Edifici e/o complessi edilizi con elementi di valore storico, architettonico e ambientale

Caratteristiche del fabbricato:

Descrizione UNIT. VOL. CIVILE/SOCIALE/AMMINISTRATIVO

Stato di occupazione occupato

Tipologia superficie scoperta Pavimentato o asfaltato

Numero di piani	1	Annessi	NO
Uso piano terra	Residenziale	Tipo copertura	A due falde
Uso primo piano	--	Stato copertura	Senza deterioramenti
Uso secondo piano	--	Tipo gronde	In cotto
Uso terzo piano	--	Tipo murature	Prevalentemente intonacate
Uso piani superiori	--	Stato murature	Senza deterioramenti
		Tipo infissi	Finestre tradizionali senza sistemi di oscuramento
		Stato infissi	Senza deterioramenti
Presenza di orto	SI	Elementi decorativi	--
Presenza di seminterrato	SI	Manomissioni murari	--
Presenza di sottotetto	NO	Modifiche fabbricato	--



Comune di Quarrata - Regolamento Urbanistico

Classificazione di valore degli edifici esistenti

SCHEDA N. 372

ID edificio 1800010

Località

TIZZANA

Via

VIA VECCHIA FIORENTINA II TRONCO

Classificazione di valore: 3

Edifici e/o complessi edilizi con elementi di valore storico, architettonico e ambientale

Caratteristiche del fabbricato:

Descrizione UNIT. VOL. CIVILE/SOCIALE/AMMINISTRATIVO

Stato di occupazione --

Tipologia superficie scoperta --

Numero di piani	1	Annessi	NO
Uso piano terra	--	Tipo copertura	--
Uso primo piano	--	Stato copertura	--
Uso secondo piano	--	Tipo gronde	--
Uso terzo piano	--	Tipo murature	--
Uso piani superiori	--	Stato murature	--
		Tipo infissi	--
		Stato infissi	--
Presenza di orto	NO	Elementi decorativi	--
Presenza di seminterrato	NO	Manomissioni murari	--
Presenza di sottotetto	NO	Modifiche fabbricato	--



Comune di Quarrata - Regolamento Urbanistico

Classificazione di valore degli edifici esistenti



SCHEDA N. 373

ID edificio 319

Località
COLLE

Via
VIA SAN MARTINO

Classificazione di valore: 3

Edifici e/o complessi edilizi con elementi di valore storico, architettonico e ambientale

Caratteristiche del fabbricato:

Descrizione UNIT. VOL. CIVILE/SOCIALE/AMMINISTRATIVO

Stato di occupazione occupato

Tipologia superficie scoperta Giardino o parco

Numero di piani	1	Annessi	NO
Uso piano terra	Residenziale	Tipo copertura	A due falde
Uso primo piano	--	Stato copertura	Senza deterioramenti
Uso secondo piano	--	Tipo gronde	In cotto
Uso terzo piano	--	Tipo murature	Prevalentemente intonacate
Uso piani superiori	--	Stato murature	Senza deterioramenti
		Tipo infissi	Finestre tradizionali senza sistemi di oscuramento
		Stato infissi	Senza deterioramenti
Presenza di orto	NO	Elementi decorativi	--
Presenza di seminterrato	SI	Manomissioni murari	--
Presenza di sottotetto	SI	Modifiche fabbricato	--



Comune di Quarrata - Regolamento Urbanistico

Classificazione di valore degli edifici esistenti

SCHEDA N. 374

ID edificio 1800029

Località

TIZZANA

Via

VIA SAN MARTINO

Classificazione di valore: 3

Edifici e/o complessi edilizi con elementi di valore storico, architettonico e ambientale

Caratteristiche del fabbricato:

Descrizione UNIT. VOL. CIVILE/SOCIALE/AMMINISTRATIVO

Stato di occupazione occupato

Tipologia superficie scoperta Giardino o parco

Numero di piani	1	Annessi	NO
Uso piano terra	Autorimessa	Tipo copertura	--
Uso primo piano	--	Stato copertura	--
Uso secondo piano	--	Tipo gronde	--
Uso terzo piano	--	Tipo murature	--
Uso piani superiori	--	Stato murature	--
		Tipo infissi	--
		Stato infissi	--
Presenza di orto	NO	Elementi decorativi	--
Presenza di seminterrato	NO	Manomissioni murari	--
Presenza di sottotetto	NO	Modifiche fabbricato	--



Comune di Quarrata - Regolamento Urbanistico

Classificazione di valore degli edifici esistenti



SCHEDA N. 375

ID edificio 320

Località

COLLE

Via

VIA SAN MARTINO

Classificazione di valore: 3

Edifici e/o complessi edilizi con elementi di valore storico, architettonico e ambientale

Caratteristiche del fabbricato:

Descrizione UNIT. VOL. CIVILE/SOCIALE/AMMINISTRATIVO

Stato di occupazione occupato

Tipologia superficie scoperta Giardino o parco

Numero di piani	2	Annessi	NO
Uso piano terra	Residenziale	Tipo copertura	A due falde
Uso primo piano	Residenziale	Stato copertura	Senza deterioramenti
Uso secondo piano	--	Tipo gronde	In cemento
Uso terzo piano	--	Tipo murature	Prevalentemente intonacate
Uso piani superiori	--	Stato murature	Senza deterioramenti
		Tipo infissi	Finestre tradizionali senza sistemi di oscuramento
		Stato infissi	Senza deterioramenti
Presenza di orto	SI	Elementi decorativi	--
Presenza di seminterrato	NO	Manomissioni murari	--
Presenza di sottotetto	NO	Modifiche fabbricato	Aggiunta di tettoie o coperture



Comune di Quarrata - Regolamento Urbanistico

Classificazione di valore degli edifici esistenti



SCHEDA N. 376

ID edificio 321

Località

COLLE

Via

VIA SAN MARTINO

Classificazione di valore: 3

Edifici e/o complessi edilizi con elementi di valore storico, architettonico e ambientale

Caratteristiche del fabbricato:

Descrizione UNIT. VOL. CIVILE/SOCIALE/AMMINISTRATIVO

Stato di occupazione occupato

Tipologia superficie scoperta Sterrato

Numero di piani 2

Uso piano terra Residenziale

Uso primo piano Residenziale

Uso secondo piano --

Uso terzo piano --

Uso piani superiori --

Annessi Autorimessa

Tipo copertura --

Stato copertura --

Tipo gronde --

Tipo murature --

Stato murature --

Tipo infissi --

Stato infissi --

Presenza di orto SI

Presenza di seminterrato SI

Presenza di sottotetto NO

Elementi decorativi --

Manomissioni murari --

Modifiche fabbricato --



Comune di Quarrata - Regolamento Urbanistico

Classificazione di valore degli edifici esistenti



SCHEDA N. 377

ID edificio 326

Località
COLLE

Via
VIA SAN MARTINO

Classificazione di valore: 3

Edifici e/o complessi edilizi con elementi di valore storico, architettonico e ambientale

Caratteristiche del fabbricato:

Descrizione UNIT. VOL. CIVILE/SOCIALE/AMMINISTRATIVO

Stato di occupazione occupato

Tipologia superficie scoperta Giardino o parco

Numero di piani 2

Uso piano terra Residenziale

Uso primo piano Residenziale

Uso secondo piano --

Uso terzo piano --

Uso piani superiori --

Annessi

Autorimessa

Tipo copertura

A due falde

Stato copertura

Senza deterioramenti

Tipo gronde

In cotto

Tipo murature

Prevalentemente in pietra a vista

Stato murature

Senza deterioramenti

Tipo infissi

Finestre tradizionali senza sistemi di oscuramento

Stato infissi

Senza deterioramenti

Presenza di orto NO

Presenza di seminterrato NO

Presenza di sottotetto SI

Elementi decorativi --

Manomissioni murari --

Modifiche fabbricato --



Comune di Quarrata - Regolamento Urbanistico

Classificazione di valore degli edifici esistenti



SCHEDA N. 378

ID edificio 328

Località
TIZZANA

Via
VIA SAN MARTINO

Classificazione di valore: 3

Edifici e/o complessi edilizi con elementi di valore storico, architettonico e ambientale

Caratteristiche del fabbricato:

Descrizione UNIT. VOL. CIVILE/SOCIALE/AMMINISTRATIVO

Stato di occupazione occupato

Tipologia superficie scoperta Giardino o parco

Numero di piani	2	Annessi	Autorimessa e annesso agricolo
Uso piano terra	Residenziale	Tipo copertura	A due falde
Uso primo piano	Residenziale	Stato copertura	Senza deterioramenti
Uso secondo piano	--	Tipo gronde	In cotto
Uso terzo piano	--	Tipo murature	Prevalentemente in pietra a vista
Uso piani superiori	--	Stato murature	Con lesioni e/o fessure
		Tipo infissi	Finestre tradizionali senza sistemi di oscuramento
		Stato infissi	Deteriorati o inadeguati
Presenza di orto	SI	Elementi decorativi	--
Presenza di seminterrato	NO	Manomissioni murari	--
Presenza di sottotetto	NO	Modifiche fabbricato	--



Comune di Quarrata - Regolamento Urbanistico

Classificazione di valore degli edifici esistenti



SCHEDA N. 379

ID edificio 580

Località
TIZZANA

Via
VIA POZZACHERA

Classificazione di valore: 3

Edifici e/o complessi edilizi con elementi di valore storico, architettonico e ambientale

Caratteristiche del fabbricato:

Descrizione UNIT. VOL. CIVILE/SOCIALE/AMMINISTRATIVO

Stato di occupazione occupato

Tipologia superficie scoperta Giardino o parco

Numero di piani	2	Annessi	NO
Uso piano terra	Residenziale	Tipo copertura	A due falde
Uso primo piano	Residenziale	Stato copertura	Senza deterioramenti
Uso secondo piano	--	Tipo gronde	In cotto
Uso terzo piano	--	Tipo murature	Prevalentemente in pietra a vista
Uso piani superiori	--	Stato murature	Senza deterioramenti
		Tipo infissi	Finestre tradizionali senza sistemi di oscuramento
		Stato infissi	Senza deterioramenti
Presenza di orto	SI	Elementi decorativi	Riquadrature di aperture in pietra o decorate
Presenza di seminterrato	NO	Manomissioni murari	Modifica forma delle forature
Presenza di sottotetto	SI	Modifiche fabbricato	--



Comune di Quarrata - Regolamento Urbanistico

Classificazione di valore degli edifici esistenti



SCHEDA N. 380

ID edificio 580

Località
TIZZANA

Via
VIA POZZACHERA

Classificazione di valore: 3

Edifici e/o complessi edilizi con elementi di valore storico, architettonico e ambientale

Caratteristiche del fabbricato:

Descrizione UNIT. VOL. CIVILE/SOCIALE/AMMINISTRATIVO

Stato di occupazione occupato

Tipologia superficie scoperta Giardino o parco

Numero di piani	2	Annessi	NO
Uso piano terra	Residenziale	Tipo copertura	A due falde
Uso primo piano	Residenziale	Stato copertura	Senza deterioramenti
Uso secondo piano	--	Tipo gronde	In cotto
Uso terzo piano	--	Tipo murature	Prevalentemente in pietra a vista
Uso piani superiori	--	Stato murature	Senza deterioramenti
		Tipo infissi	Finestre tradizionali senza sistemi di oscuramento
		Stato infissi	Senza deterioramenti
Presenza di orto	SI	Elementi decorativi	Riquadrature di aperture in pietra o decorate
Presenza di seminterrato	NO	Manomissioni murari	Modifica forma delle forature
Presenza di sottotetto	SI	Modifiche fabbricato	--



Comune di Quarrata - Regolamento Urbanistico

Classificazione di valore degli edifici esistenti



SCHEDA N. 381

ID edificio 575

Località
TIZZANA

Via
VIA POZZACHERA

Classificazione di valore: 3

Edifici e/o complessi edilizi con elementi di valore storico, architettonico e ambientale

Caratteristiche del fabbricato:

Descrizione UNIT. VOL. CIVILE/SOCIALE/AMMINISTRATIVO

Stato di occupazione occupato

Tipologia superficie scoperta Giardino o parco

Numero di piani 2

Uso piano terra Residenziale

Uso primo piano Residenziale

Uso secondo piano --

Uso terzo piano --

Uso piani superiori --

Annessi Deposito e agricolo

Tipo copertura Composita

Stato copertura Senza deterioramenti

Tipo gronde In cotto

Tipo murature Prevalentemente in pietra a vista

Stato murature Senza deterioramenti

Tipo infissi Finestre tradizionali senza sistemi di oscuramento

Stato infissi Senza deterioramenti

Presenza di orto NO

Elementi decorativi Riquadrature di aperture in pietra o decorate

Presenza di seminterrato SI

Manomissioni murari --

Presenza di sottotetto SI

Modifiche fabbricato --



Comune di Quarrata - Regolamento Urbanistico

Classificazione di valore degli edifici esistenti



SCHEDA N. 382

ID edificio 299

Località
CASERANA

Via
VIA NUOVA

Classificazione di valore: 3

Edifici e/o complessi edilizi con elementi di valore storico, architettonico e ambientale

Caratteristiche del fabbricato:

Descrizione UNIT. VOL. CIVILE/SOCIALE/AMMINISTRATIVO

Stato di occupazione non occupato

Tipologia superficie scoperta Giardino o parco

Numero di piani 3

Uso piano terra Residenziale

Uso primo piano Residenziale

Uso secondo piano Residenziale

Uso terzo piano --

Uso piani superiori --

Annessi

Annesso agricolo

Tipo copertura

A due falde

Stato copertura

Parzialmente crollate

Tipo gronde

In legno

Tipo murature

Prevalentemente in pietra a vista

Stato murature

Parzialmente crollate

Tipo infissi

Porte di legno tradizionali a pannello pieno

Stato infissi

Prevalentemente mancanti

Presenza di orto NO

Presenza di seminterrato NO

Presenza di sottotetto NO

Elementi decorativi --

Manomissioni murari --

Modifiche fabbricato --



Comune di Quarrata - Regolamento Urbanistico

Classificazione di valore degli edifici esistenti



SCHEDA N. 383

ID edificio 581

Località
TIZZANA

Via
VIA POZZACHERA

Classificazione di valore: 3

Edifici e/o complessi edilizi con elementi di valore storico, architettonico e ambientale

Caratteristiche del fabbricato:

Descrizione UNIT. VOL. CIVILE/SOCIALE/AMMINISTRATIVO

Stato di occupazione occupato

Tipologia superficie scoperta --

Numero di piani 3

Uso piano terra in ristrutturazione

Uso primo piano in ristrutturazione

Uso secondo piano in ristrutturazione

Uso terzo piano --

Uso piani superiori --

Annessi NO

Tipo copertura A padiglione

Stato copertura Non rilevabile

Tipo gronde --

Tipo murature Non rilevabile

Stato murature Non rilevabile

Tipo infissi Non rilevabile

Stato infissi Non rilevabile

Presenza di orto NO

Presenza di seminterrato NO

Presenza di sottotetto NO

Elementi decorativi --

Manomissioni murari --

Modifiche fabbricato --



Comune di Quarrata - Regolamento Urbanistico

Classificazione di valore degli edifici esistenti



SCHEDA N. 384

ID edificio 382

Località
TIZZANA

Via
VIA SAN MICHELE

Classificazione di valore: 3

Edifici e/o complessi edilizi con elementi di valore storico, architettonico e ambientale

Caratteristiche del fabbricato:

Descrizione UNIT. VOL. CIVILE/SOCIALE/AMMINISTRATIVO

Stato di occupazione occupato

Tipologia superficie scoperta Giardino o parco

Numero di piani	2	Annessi	Deposito
Uso piano terra	Residenziale	Tipo copertura	A due falde
Uso primo piano	Residenziale	Stato copertura	Senza deterioramenti
Uso secondo piano	--	Tipo gronde	In cotto
Uso terzo piano	--	Tipo murature	Prevalentemente in pietra a vista
Uso piani superiori	--	Stato murature	Senza deterioramenti
		Tipo infissi	Finestre tradizionali senza sistemi di oscuramento
		Stato infissi	Senza deterioramenti
Presenza di orto	SI	Elementi decorativi	Riquadrature di aperture in pietra o decorate
Presenza di seminterrato	NO	Manomissioni murari	--
Presenza di sottotetto	NO	Modifiche fabbricato	--



Comune di Quarrata - Regolamento Urbanistico

Classificazione di valore degli edifici esistenti



SCHEDA N. 384

ID edificio 383

Località
TIZZANA

Via
VIA SAN MICHELE

Classificazione di valore: 3

Edifici e/o complessi edilizi con elementi di valore storico, architettonico e ambientale

Caratteristiche del fabbricato:

Descrizione UNIT. VOL. CIVILE/SOCIALE/AMMINISTRATIVO

Stato di occupazione occupato

Tipologia superficie scoperta Sterrato

Numero di piani 2

Uso piano terra Residenziale

Uso primo piano Residenziale

Uso secondo piano --

Uso terzo piano --

Uso piani superiori --

Annessi NO

Tipo copertura Composita

Stato copertura Senza deterioramenti

Tipo gronde In cotto

Tipo murature Prevalentemente in pietra a vista

Stato murature Senza deterioramenti

Tipo infissi Finestre tradizionali senza sistemi di oscuramento

Stato infissi Senza deterioramenti

Presenza di orto SI

Presenza di seminterrato NO

Presenza di sottotetto SI

Elementi decorativi --

Manomissioni murari --

Modifiche fabbricato --



Comune di Quarrata - Regolamento Urbanistico

Classificazione di valore degli edifici esistenti



SCHEDA N. 385

ID edificio 288

Località
TIZZANA

Via
VIA BARONCIATICA

Classificazione di valore: 3

Edifici e/o complessi edilizi con elementi di valore storico, architettonico e ambientale

Caratteristiche del fabbricato:

Descrizione UNIT. VOL. CIVILE/SOCIALE/AMMINISTRATIVO

Stato di occupazione non verificabile

Tipologia superficie scoperta Pavimentato o asfaltato

Numero di piani	2	Annessi	NO
Uso piano terra	Residenziale	Tipo copertura	Composita
Uso primo piano	Residenziale	Stato copertura	Senza deterioramenti
Uso secondo piano	--	Tipo gronde	In cemento
Uso terzo piano	--	Tipo murature	Prevalentemente intonacate
Uso piani superiori	--	Stato murature	Senza deterioramenti
		Tipo infissi	Finestre tradizionali con persiane o scuri
		Stato infissi	Senza deterioramenti
Presenza di orto	NO	Elementi decorativi	Riquadrature di aperture in pietra o decorate
Presenza di seminterrato	NO	Manomissioni murari	--
Presenza di sottotetto	NO	Modifiche fabbricato	--



Comune di Quarrata - Regolamento Urbanistico

Classificazione di valore degli edifici esistenti



SCHEDA N. 385

ID edificio 289

Località
TIZZANA

Via
VIA BARONCIATICA

Classificazione di valore: 3

Edifici e/o complessi edilizi con elementi di valore storico, architettonico e ambientale

Caratteristiche del fabbricato:

Descrizione UNIT. VOL. CIVILE/SOCIALE/AMMINISTRATIVO

Stato di occupazione occupato

Tipologia superficie scoperta Sterrato

Numero di piani 1

Uso piano terra Residenziale

Uso primo piano --

Uso secondo piano --

Uso terzo piano --

Uso piani superiori --

Annessi NO

Tipo copertura Piana

Stato copertura Senza deterioramenti

Tipo gronde In cotto

Tipo murature Prevalentemente in pietra a vista

Stato murature Senza deterioramenti

Tipo infissi Finestre tradizionali con persiane o scuri

Stato infissi Senza deterioramenti

Presenza di orto NO

Presenza di seminterrato SI

Presenza di sottotetto NO

Elementi decorativi --

Manomissioni murari --

Modifiche fabbricato --



Comune di Quarrata - Regolamento Urbanistico

Classificazione di valore degli edifici esistenti



SCHEDA N. 386

ID edificio 291

Località
TIZZANA

Via
VIA BARONCIATICA

Classificazione di valore: 3

Edifici e/o complessi edilizi con elementi di valore storico, architettonico e ambientale

Caratteristiche del fabbricato:

Descrizione UNIT. VOL. CIVILE/SOCIALE/AMMINISTRATIVO

Stato di occupazione non occupato

Tipologia superficie scoperta Giardino o parco

Numero di piani 1

Uso piano terra Residenziale

Uso primo piano --

Uso secondo piano --

Uso terzo piano --

Uso piani superiori --

Annessi Autorimessa

Tipo copertura A due falde

Stato copertura Senza deterioramenti

Tipo gronde In cotto

Tipo murature Prevalentemente intonacate

Stato murature Senza deterioramenti

Tipo infissi Finestre tradizionali senza sistemi di oscuramento

Stato infissi Senza deterioramenti

Presenza di orto NO

Presenza di seminterrato SI

Presenza di sottotetto NO

Elementi decorativi --

Manomissioni murari --

Modifiche fabbricato --



Comune di Quarrata - Regolamento Urbanistico

Classificazione di valore degli edifici esistenti



SCHEDA N. 386

ID edificio 292

Località
TIZZANA

Via
VIA BARONCIATICA

Classificazione di valore: 3

Edifici e/o complessi edilizi con elementi di valore storico, architettonico e ambientale

Caratteristiche del fabbricato:

Descrizione UNIT. VOL. CIVILE/SOCIALE/AMMINISTRATIVO

Stato di occupazione non verificabile

Tipologia superficie scoperta Pavimentato o asfaltato

Numero di piani	2	Annessi	Deposito
Uso piano terra	Residenziale	Tipo copertura	A due falde
Uso primo piano	Residenziale	Stato copertura	Senza deterioramenti
Uso secondo piano	--	Tipo gronde	In cotto
Uso terzo piano	--	Tipo murature	Prevalentemente intonacate
Uso piani superiori	--	Stato murature	Senza deterioramenti
		Tipo infissi	Finestre tradizionali con persiane o scuri
		Stato infissi	Senza deterioramenti
Presenza di orto	NO	Elementi decorativi	Altri elementi decorativi
Presenza di seminterrato	NO	Manomissioni murari	--
Presenza di sottotetto	NO	Modifiche fabbricato	--



Comune di Quarrata - Regolamento Urbanistico

Classificazione di valore degli edifici esistenti



SCHEDA N. 387

ID edificio 286

Località
TIZZANA

Via
VIA BARONCIATICA

Classificazione di valore: 3

Edifici e/o complessi edilizi con elementi di valore storico, architettonico e ambientale

Caratteristiche del fabbricato:

Descrizione UNIT. VOL. CIVILE/SOCIALE/AMMINISTRATIVO

Stato di occupazione occupato

Tipologia superficie scoperta Giardino o parco

Numero di piani	2	Annessi	Autorimessa
Uso piano terra	Residenziale	Tipo copertura	Composita
Uso primo piano	Residenziale	Stato copertura	Senza deterioramenti
Uso secondo piano	--	Tipo gronde	In cemento
Uso terzo piano	--	Tipo murature	Prevalentemente intonacate
Uso piani superiori	--	Stato murature	Senza deterioramenti
		Tipo infissi	Finestre tradizionali con persiane o scuri
		Stato infissi	Senza deterioramenti
Presenza di orto	NO	Elementi decorativi	Cornici o zoccolature e riquadrature in pietra
Presenza di seminterrato	NO	Manomissioni murari	--
Presenza di sottotetto	NO	Modifiche fabbricato	--



Comune di Quarrata - Regolamento Urbanistico

Classificazione di valore degli edifici esistenti



SCHEDA N. 387

ID edificio 287

Località
TIZZANA

Via
VIA BARONCIATICA

Classificazione di valore: 3

Edifici e/o complessi edilizi con elementi di valore storico, architettonico e ambientale

Caratteristiche del fabbricato:

Descrizione UNIT. VOL. CIVILE/SOCIALE/AMMINISTRATIVO

Stato di occupazione non occupato

Tipologia superficie scoperta Pavimentato o asfaltato

Numero di piani	2	Annessi	NO
Uso piano terra	Residenziale	Tipo copertura	Composita
Uso primo piano	Residenziale	Stato copertura	Non rilevabile
Uso secondo piano	--	Tipo gronde	In cotto
Uso terzo piano	--	Tipo murature	Prevalentemente intonacate
Uso piani superiori	--	Stato murature	Senza deterioramenti
		Tipo infissi	Finestre tradizionali con persiane o scuri
		Stato infissi	Deteriorati o inadeguati
Presenza di orto	NO	Elementi decorativi	--
Presenza di seminterrato	NO	Manomissioni murari	Tamponamento delle forature
Presenza di sottotetto	NO	Modifiche fabbricato	--



Comune di Quarrata - Regolamento Urbanistico

Classificazione di valore degli edifici esistenti



SCHEDA N. 387

ID edificio 290

Località
TIZZANA

Via
VIA BARONCIATICA

Classificazione di valore: 3

Edifici e/o complessi edilizi con elementi di valore storico, architettonico e ambientale

Caratteristiche del fabbricato:

Descrizione UNIT. VOL. CIVILE/SOCIALE/AMMINISTRATIVO

Stato di occupazione non occupato

Tipologia superficie scoperta Sterrato

Numero di piani 2

Uso piano terra Residenziale

Uso primo piano Residenziale

Uso secondo piano --

Uso terzo piano --

Uso piani superiori --

Annessi NO

Tipo copertura A due falde

Stato copertura Non rilevabile

Tipo gronde In cotto

Tipo murature Prevalentemente intonacate

Stato murature Senza deterioramenti

Tipo infissi Finestre tradizionali con persiane o scuri

Stato infissi Deteriorati o inadeguati

Presenza di orto SI

Presenza di seminterrato NO

Presenza di sottotetto NO

Elementi decorativi Altri elementi decorativi

Manomissioni murari --

Modifiche fabbricato Aggiunta di tettoie o coperture



Comune di Quarrata - Regolamento Urbanistico

Classificazione di valore degli edifici esistenti



SCHEDA N. 387

ID edificio 293

Località
TIZZANA

Via
VIA BARONCIATICA

Classificazione di valore: 3

Edifici e/o complessi edilizi con elementi di valore storico, architettonico e ambientale

Caratteristiche del fabbricato:

Descrizione UNIT. VOL. CIVILE/SOCIALE/AMMINISTRATIVO

Stato di occupazione occupato

Tipologia superficie scoperta Sterrato

Numero di piani 2

Uso piano terra Residenziale

Uso primo piano Residenziale

Uso secondo piano --

Uso terzo piano --

Uso piani superiori --

Annessi NO

Tipo copertura Composita

Stato copertura Senza deterioramenti

Tipo gronde In cotto

Tipo murature Prevalentemente intonacate

Stato murature Senza deterioramenti

Tipo infissi Finestre tradizionali con persiane o scuri

Stato infissi Senza deterioramenti

Presenza di orto NO

Presenza di seminterrato SI

Presenza di sottotetto NO

Elementi decorativi --

Manomissioni murari --

Modifiche fabbricato --



Comune di Quarrata - Regolamento Urbanistico

Classificazione di valore degli edifici esistenti



SCHEDA N. 387

ID edificio 294

Località
TIZZANA

Via
VIA BARONCIATICA

Classificazione di valore: 3

Edifici e/o complessi edilizi con elementi di valore storico, architettonico e ambientale

Caratteristiche del fabbricato:

Descrizione UNIT. VOL. CIVILE/SOCIALE/AMMINISTRATIVO

Stato di occupazione non occupato

Tipologia superficie scoperta Sterrato

Numero di piani 2

Uso piano terra Residenziale

Uso primo piano Residenziale

Uso secondo piano --

Uso terzo piano --

Uso piani superiori --

Annessi NO

Tipo copertura A padiglione

Stato copertura Non rilevabile

Tipo gronde In cotto

Tipo murature Prevalentemente in mattone a vista

Stato murature Con lesioni e/o fessure

Tipo infissi Finestre tradizionali senza sistemi di oscuramento

Stato infissi Deteriorati o inadeguati

Presenza di orto NO

Presenza di seminterrato NO

Presenza di sottotetto SI

Elementi decorativi --

Manomissioni murari --

Modifiche fabbricato --



Comune di Quarrata - Regolamento Urbanistico

Classificazione di valore degli edifici esistenti



SCHEDA N. 388

ID edificio 277

Località
TIZZANA

Via
VIA BARONCIATICA

Classificazione di valore: 3

Edifici e/o complessi edilizi con elementi di valore storico, architettonico e ambientale

Caratteristiche del fabbricato:

Descrizione UNIT. VOL. CIVILE/SOCIALE/AMMINISTRATIVO

Stato di occupazione occupato

Tipologia superficie scoperta Giardino o parco

Numero di piani	2	Annessi	Deposito
Uso piano terra	Residenziale	Tipo copertura	--
Uso primo piano	Residenziale	Stato copertura	--
Uso secondo piano	--	Tipo gronde	--
Uso terzo piano	--	Tipo murature	--
Uso piani superiori	--	Stato murature	--
		Tipo infissi	--
		Stato infissi	--
Presenza di orto	NO	Elementi decorativi	--
Presenza di seminterrato	NO	Manomissioni murari	--
Presenza di sottotetto	SI	Modifiche fabbricato	--



Comune di Quarrata - Regolamento Urbanistico

Classificazione di valore degli edifici esistenti



SCHEDA N. 389

ID edificio 278

Località
TIZZANA

Via
VIA BARONCIATICA

Classificazione di valore: 3

Edifici e/o complessi edilizi con elementi di valore storico, architettonico e ambientale

Caratteristiche del fabbricato:

Descrizione UNIT. VOL. CIVILE/SOCIALE/AMMINISTRATIVO

Stato di occupazione non occupato

Tipologia superficie scoperta Giardino o parco

Numero di piani	2	Annessi	NO
Uso piano terra	Residenziale	Tipo copertura	--
Uso primo piano	Residenziale	Stato copertura	--
Uso secondo piano	--	Tipo gronde	--
Uso terzo piano	--	Tipo murature	--
Uso piani superiori	--	Stato murature	--
		Tipo infissi	--
		Stato infissi	--
Presenza di orto	NO	Elementi decorativi	--
Presenza di seminterrato	NO	Manomissioni murari	--
Presenza di sottotetto	NO	Modifiche fabbricato	--



Comune di Quarrata - Regolamento Urbanistico

Classificazione di valore degli edifici esistenti



SCHEDA N. 389

ID edificio 279

Località
TIZZANA

Via
VIA BARONCIATICA

Classificazione di valore: 3

Edifici e/o complessi edilizi con elementi di valore storico, architettonico e ambientale

Caratteristiche del fabbricato:

Descrizione UNIT. VOL. CIVILE/SOCIALE/AMMINISTRATIVO

Stato di occupazione occupato

Tipologia superficie scoperta Giardino o parco

Numero di piani	2	Annessi	NO
Uso piano terra	Residenziale	Tipo copertura	--
Uso primo piano	Residenziale	Stato copertura	--
Uso secondo piano	--	Tipo gronde	--
Uso terzo piano	--	Tipo murature	--
Uso piani superiori	--	Stato murature	--
		Tipo infissi	--
		Stato infissi	--
Presenza di orto	NO	Elementi decorativi	--
Presenza di seminterrato	NO	Manomissioni murari	--
Presenza di sottotetto	NO	Modifiche fabbricato	--



Comune di Quarrata - Regolamento Urbanistico

Classificazione di valore degli edifici esistenti



SCHEDA N. 390

ID edificio 274

Località
TIZZANA

Via
VIA BARONCIATICA

Classificazione di valore: 3

Edifici e/o complessi edilizi con elementi di valore storico, architettonico e ambientale

Caratteristiche del fabbricato:

Descrizione UNIT. VOL. CIVILE/SOCIALE/AMMINISTRATIVO

Stato di occupazione occupato

Tipologia superficie scoperta Giardino o parco

Numero di piani 3

Uso piano terra Residenziale

Uso primo piano Residenziale

Uso secondo piano Residenziale

Uso terzo piano --

Uso piani superiori --

Annessi NO

Tipo copertura Composita

Stato copertura Senza deterioramenti

Tipo gronde In cotto

Tipo murature Prevalentemente intonacate

Stato murature Senza deterioramenti

Tipo infissi Finestre tradizionali con persiane o scuri

Stato infissi Senza deterioramenti

Presenza di orto NO

Presenza di seminterrato NO

Presenza di sottotetto NO

Elementi decorativi --

Manomissioni murari Tamponamento delle forature

Modifiche fabbricato --



Comune di Quarrata - Regolamento Urbanistico

Classificazione di valore degli edifici esistenti



SCHEDA N. 390

ID edificio 275

Località
TIZZANA

Via
VIA BARONCIATICA

Classificazione di valore: 3

Edifici e/o complessi edilizi con elementi di valore storico, architettonico e ambientale

Caratteristiche del fabbricato:

Descrizione UNIT. VOL. CIVILE/SOCIALE/AMMINISTRATIVO

Stato di occupazione non verificabile

Tipologia superficie scoperta Giardino o parco

Numero di piani 2

Uso piano terra Industriale e artigianale

Uso primo piano Residenziale

Uso secondo piano --

Uso terzo piano --

Uso piani superiori --

Annessi NO

Tipo copertura Composita

Stato copertura Senza deterioramenti

Tipo gronde In cemento

Tipo murature Prevalentemente intonacate

Stato murature Senza deterioramenti

Tipo infissi Finestre tradizionali con persiane o scuri

Stato infissi Senza deterioramenti

Presenza di orto NO

Presenza di seminterrato NO

Presenza di sottotetto NO

Elementi decorativi --

Manomissioni murari --

Modifiche fabbricato --



Comune di Quarrata - Regolamento Urbanistico

Classificazione di valore degli edifici esistenti



SCHEDA N. 390

ID edificio 276

Località

TIZZANA

Via

VIA BARONCIATICA

Classificazione di valore: 3

Edifici e/o complessi edilizi con elementi di valore storico, architettonico e ambientale

Caratteristiche del fabbricato:

Descrizione UNIT. VOL. CIVILE/SOCIALE/AMMINISTRATIVO

Stato di occupazione non occupato

Tipologia superficie scoperta Giardino o parco

Numero di piani 2

Uso piano terra in ristrutturazione

Uso primo piano in ristrutturazione

Uso secondo piano --

Uso terzo piano --

Uso piani superiori --

Annessi NO

Tipo copertura Composita

Stato copertura Senza deterioramenti

Tipo gronde In cotto

Tipo murature Prevalentemente intonacate

Stato murature Senza deterioramenti

Tipo infissi Finestre tradizionali con persiane o scuri

Stato infissi Senza deterioramenti

Presenza di orto NO

Presenza di seminterrato NO

Presenza di sottotetto NO

Elementi decorativi --

Manomissioni murari Modifica forma delle forature

Modifiche fabbricato --



Comune di Quarrata - Regolamento Urbanistico

Classificazione di valore degli edifici esistenti



SCHEDA N. 391

ID edificio 271

Località
TIZZANA

Via
VIA BARONCIATICA

Classificazione di valore: 3

Edifici e/o complessi edilizi con elementi di valore storico, architettonico e ambientale

Caratteristiche del fabbricato:

Descrizione UNIT. VOL. CIVILE/SOCIALE/AMMINISTRATIVO

Stato di occupazione occupato

Tipologia superficie scoperta Giardino o parco

Numero di piani	2	Annessi	Deposito
Uso piano terra	Residenziale	Tipo copertura	Composita
Uso primo piano	Residenziale	Stato copertura	Senza deterioramenti
Uso secondo piano	--	Tipo gronde	In cotto
Uso terzo piano	--	Tipo murature	Prevalentemente intonacate
Uso piani superiori	--	Stato murature	Senza deterioramenti
		Tipo infissi	Finestre tradizionali con persiane o scuri
		Stato infissi	Senza deterioramenti
Presenza di orto	NO	Elementi decorativi	Riquadrature di aperture in pietra o decorate
Presenza di seminterrato	NO	Manomissioni murari	--
Presenza di sottotetto	SI	Modifiche fabbricato	--



Comune di Quarrata - Regolamento Urbanistico

Classificazione di valore degli edifici esistenti



SCHEDA N. 392

ID edificio 267

Località

TIZZANA

Via

VIA BARONCIATICA

Classificazione di valore: 3

Edifici e/o complessi edilizi con elementi di valore storico, architettonico e ambientale

Caratteristiche del fabbricato:

Descrizione UNIT. VOL. CIVILE/SOCIALE/AMMINISTRATIVO

Stato di occupazione occupato

Tipologia superficie scoperta Sterrato

Numero di piani 3

Uso piano terra Residenziale

Uso primo piano Residenziale

Uso secondo piano Residenziale

Uso terzo piano --

Uso piani superiori --

Annessi NO

Tipo copertura A padiglione

Stato copertura Senza deterioramenti

Tipo gronde In cotto

Tipo murature Prevalentemente intonacate

Stato murature Senza deterioramenti

Tipo infissi Finestre tradizionali con persiane o scuri

Stato infissi Senza deterioramenti

Presenza di orto NO

Elementi decorativi Riquadrature di aperture in pietra o decorate

Presenza di seminterrato NO

Manomissioni murari --

Presenza di sottotetto NO

Modifiche fabbricato --



Comune di Quarrata - Regolamento Urbanistico

Classificazione di valore degli edifici esistenti



SCHEDA N. 392

ID edificio 268

Località
TIZZANA

Via
VIA BARONCIATICA

Classificazione di valore: 3

Edifici e/o complessi edilizi con elementi di valore storico, architettonico e ambientale

Caratteristiche del fabbricato:

Descrizione UNIT. VOL. CIVILE/SOCIALE/AMMINISTRATIVO

Stato di occupazione non occupato

Tipologia superficie scoperta Giardino o parco

Numero di piani 2

Uso piano terra Residenziale

Uso primo piano Residenziale

Uso secondo piano --

Uso terzo piano --

Uso piani superiori --

Annessi NO

Tipo copertura Composita

Stato copertura Non rilevabile

Tipo gronde In cotto

Tipo murature Prevalentemente intonacate

Stato murature Senza deterioramenti

Tipo infissi Finestre tradizionali senza sistemi di oscuramento

Stato infissi Deteriorati o inadeguati

Presenza di orto NO

Presenza di seminterrato NO

Presenza di sottotetto NO

Elementi decorativi --

Manomissioni murari --

Modifiche fabbricato --



Comune di Quarrata - Regolamento Urbanistico

Classificazione di valore degli edifici esistenti



SCHEDA N. 392

ID edificio 269

Località
TIZZANA

Via
VIA BARONCIATICA

Classificazione di valore: 3

Edifici e/o complessi edilizi con elementi di valore storico, architettonico e ambientale

Caratteristiche del fabbricato:

Descrizione UNIT. VOL. CIVILE/SOCIALE/AMMINISTRATIVO

Stato di occupazione non occupato

Tipologia superficie scoperta Giardino o parco

Numero di piani	1	Annessi	NO
Uso piano terra	Agricola e funzioni conne	Tipo copertura	A due falde
Uso primo piano	--	Stato copertura	Non rilevabile
Uso secondo piano	--	Tipo gronde	In cotto
Uso terzo piano	--	Tipo murature	Prevalentemente in pietra a vista
Uso piani superiori	--	Stato murature	Non rilevabile
		Tipo infissi	Finestre tradizionali senza sistemi di oscuramento
		Stato infissi	Prevalentemente mancanti
Presenza di orto	NO	Elementi decorativi	--
Presenza di seminterrato	NO	Manomissioni murari	--
Presenza di sottotetto	NO	Modifiche fabbricato	--



Comune di Quarrata - Regolamento Urbanistico

Classificazione di valore degli edifici esistenti



SCHEDA N. 392

ID edificio 270

Località
TIZZANA

Via
VIA BARONCIATICA

Classificazione di valore: 3

Edifici e/o complessi edilizi con elementi di valore storico, architettonico e ambientale

Caratteristiche del fabbricato:

Descrizione UNIT. VOL. CIVILE/SOCIALE/AMMINISTRATIVO

Stato di occupazione non occupato

Tipologia superficie scoperta Giardino o parco

Numero di piani	2	Annessi	NO
Uso piano terra	Agricola e funzioni conne	Tipo copertura	A due falde
Uso primo piano	Agricola e funzioni conne	Stato copertura	Non rilevabile
Uso secondo piano	--	Tipo gronde	In cotto
Uso terzo piano	--	Tipo murature	Prevalentemente in mattone a vista
Uso piani superiori	--	Stato murature	Con lesioni e/o fessure
		Tipo infissi	Finestre tradizionali senza sistemi di oscuramento
		Stato infissi	Non rilevabile
Presenza di orto	NO	Elementi decorativi	--
Presenza di seminterrato	NO	Manomissioni murari	--
Presenza di sottotetto	NO	Modifiche fabbricato	--



Comune di Quarrata - Regolamento Urbanistico

Classificazione di valore degli edifici esistenti



SCHEDA N. 393

ID edificio 265

Località
TIZZANA

Via
VIA BARONCIATICA

Classificazione di valore: 3

Edifici e/o complessi edilizi con elementi di valore storico, architettonico e ambientale

Caratteristiche del fabbricato:

Descrizione UNIT. VOL. CIVILE/SOCIALE/AMMINISTRATIVO

Stato di occupazione occupato

Tipologia superficie scoperta Pavimentato o asfaltato

Numero di piani	2	Annessi	NO
Uso piano terra	Residenziale	Tipo copertura	Composita
Uso primo piano	Residenziale	Stato copertura	Senza deterioramenti
Uso secondo piano	--	Tipo gronde	In cotto
Uso terzo piano	--	Tipo murature	Prevalentemente intonacate
Uso piani superiori	--	Stato murature	Senza deterioramenti
		Tipo infissi	Finestre tradizionali con persiane o scuri
		Stato infissi	Senza deterioramenti
Presenza di orto	NO	Elementi decorativi	--
Presenza di seminterrato	NO	Manomissioni murari	--
Presenza di sottotetto	SI	Modifiche fabbricato	--



Comune di Quarrata - Regolamento Urbanistico

Classificazione di valore degli edifici esistenti



SCHEDA N. 393

ID edificio 266

Località
TIZZANA

Via
VIA BARONCIATICA

Classificazione di valore: 3

Edifici e/o complessi edilizi con elementi di valore storico, architettonico e ambientale

Caratteristiche del fabbricato:

Descrizione UNIT. VOL. CIVILE/SOCIALE/AMMINISTRATIVO

Stato di occupazione occupato

Tipologia superficie scoperta Pavimentato o asfaltato

Numero di piani	2	Annessi	NO
Uso piano terra	Residenziale	Tipo copertura	Composita
Uso primo piano	Residenziale	Stato copertura	Senza deterioramenti
Uso secondo piano	--	Tipo gronde	In cotto
Uso terzo piano	--	Tipo murature	Prevalentemente intonacate
Uso piani superiori	--	Stato murature	Senza deterioramenti
		Tipo infissi	Finestre tradizionali senza sistemi di oscuramento
		Stato infissi	Senza deterioramenti
Presenza di orto	NO	Elementi decorativi	Cornici o zoccolature e riquadrature in pietra
Presenza di seminterrato	NO	Manomissioni murari	--
Presenza di sottotetto	NO	Modifiche fabbricato	Aggiunta di tettoie o coperture



Comune di Quarrata - Regolamento Urbanistico

Classificazione di valore degli edifici esistenti



SCHEDA N. 393

ID edificio 272

Località
TIZZANA

Via
VIA BARONCIATICA

Classificazione di valore: 3

Edifici e/o complessi edilizi con elementi di valore storico, architettonico e ambientale

Caratteristiche del fabbricato:

Descrizione UNIT. VOL. CIVILE/SOCIALE/AMMINISTRATIVO

Stato di occupazione occupato

Tipologia superficie scoperta Pavimentato o asfaltato

Numero di piani	2	Annessi	NO
Uso piano terra	Residenziale	Tipo copertura	Composita
Uso primo piano	Residenziale	Stato copertura	Senza deterioramenti
Uso secondo piano	--	Tipo gronde	In cemento
Uso terzo piano	--	Tipo murature	Prevalentemente intonacate
Uso piani superiori	--	Stato murature	Senza deterioramenti
		Tipo infissi	Finestre tradizionali con persiane o scuri
		Stato infissi	Senza deterioramenti
Presenza di orto	SI	Elementi decorativi	--
Presenza di seminterrato	SI	Manomissioni murari	--
Presenza di sottotetto	NO	Modifiche fabbricato	--



Comune di Quarrata - Regolamento Urbanistico

Classificazione di valore degli edifici esistenti



SCHEDA N. 394

ID edificio 241

Località
TIZZANA

Via
PIAZZA DELLA CHIESA

Classificazione di valore: 3

Edifici e/o complessi edilizi con elementi di valore storico, architettonico e ambientale

Caratteristiche del fabbricato:

Descrizione UNIT. VOL. CIVILE/SOCIALE/AMMINISTRATIVO

Stato di occupazione occupato

Tipologia superficie scoperta Giardino o parco

Numero di piani	2	Annessi	NO
Uso piano terra	Terziario di servizio	Tipo copertura	A una falda
Uso primo piano	Residenziale	Stato copertura	Senza deterioramenti
Uso secondo piano	--	Tipo gronde	In cotto
Uso terzo piano	--	Tipo murature	Prevalentemente intonacate
Uso piani superiori	--	Stato murature	Senza deterioramenti
		Tipo infissi	Finestre tradizionali con persiane o scuri
		Stato infissi	Senza deterioramenti
Presenza di orto	NO	Elementi decorativi	--
Presenza di seminterrato	NO	Manomissioni murari	--
Presenza di sottotetto	NO	Modifiche fabbricato	--



Comune di Quarrata - Regolamento Urbanistico

Classificazione di valore degli edifici esistenti



SCHEDA N. 395

ID edificio 244

Località
TIZZANA

Via
VIA DI POZZO

Classificazione di valore: 3

Edifici e/o complessi edilizi con elementi di valore storico, architettonico e ambientale

Caratteristiche del fabbricato:

Descrizione UNIT. VOL. CIVILE/SOCIALE/AMMINISTRATIVO

Stato di occupazione occupato

Tipologia superficie scoperta Pavimentato o asfaltato

Numero di piani	2	Annessi	Deposito
Uso piano terra	Residenziale	Tipo copertura	--
Uso primo piano	Residenziale	Stato copertura	--
Uso secondo piano	--	Tipo gronde	--
Uso terzo piano	--	Tipo murature	--
Uso piani superiori	--	Stato murature	--
		Tipo infissi	--
		Stato infissi	--
Presenza di orto	SI	Elementi decorativi	--
Presenza di seminterrato	NO	Manomissioni murari	--
Presenza di sottotetto	NO	Modifiche fabbricato	--



Comune di Quarrata - Regolamento Urbanistico

Classificazione di valore degli edifici esistenti



SCHEDA N. 395

ID edificio 245

Località
TIZZANA

Via
PIAZZA DELLA CHIESA

Classificazione di valore: 3

Edifici e/o complessi edilizi con elementi di valore storico, architettonico e ambientale

Caratteristiche del fabbricato:

Descrizione UNIT. VOL. CIVILE/SOCIALE/AMMINISTRATIVO

Stato di occupazione occupato

Tipologia superficie scoperta Giardino o parco

Numero di piani	2	Annessi	NO
Uso piano terra	Residenziale	Tipo copertura	--
Uso primo piano	Residenziale	Stato copertura	--
Uso secondo piano	--	Tipo gronde	--
Uso terzo piano	--	Tipo murature	--
Uso piani superiori	--	Stato murature	--
		Tipo infissi	--
		Stato infissi	--
Presenza di orto	SI	Elementi decorativi	--
Presenza di seminterrato	NO	Manomissioni murari	--
Presenza di sottotetto	NO	Modifiche fabbricato	--



Comune di Quarrata - Regolamento Urbanistico

Classificazione di valore degli edifici esistenti



SCHEDA N. 396

ID edificio 248

Località
TIZZANA

Via
VIA DI POZZO

Classificazione di valore: 3

Edifici e/o complessi edilizi con elementi di valore storico, architettonico e ambientale

Caratteristiche del fabbricato:

Descrizione UNIT. VOL. CIVILE/SOCIALE/AMMINISTRATIVO

Stato di occupazione occupato

Tipologia superficie scoperta Giardino o parco

Numero di piani	2	Annessi	NO
Uso piano terra	Residenziale	Tipo copertura	A due falde
Uso primo piano	Residenziale	Stato copertura	Senza deterioramenti
Uso secondo piano	--	Tipo gronde	In cotto
Uso terzo piano	--	Tipo murature	Prevalentemente intonacate
Uso piani superiori	--	Stato murature	Senza deterioramenti
		Tipo infissi	Finestre tradizionali con persiane o scuri
		Stato infissi	Senza deterioramenti
Presenza di orto	SI	Elementi decorativi	--
Presenza di seminterrato	NO	Manomissioni murari	--
Presenza di sottotetto	NO	Modifiche fabbricato	--



Comune di Quarrata - Regolamento Urbanistico

Classificazione di valore degli edifici esistenti



SCHEDA N. 397

ID edificio 246

Località
TIZZANA

Via
VIA DI POZZO

Classificazione di valore: 3

Edifici e/o complessi edilizi con elementi di valore storico, architettonico e ambientale

Caratteristiche del fabbricato:

Descrizione UNIT. VOL. CIVILE/SOCIALE/AMMINISTRATIVO

Stato di occupazione occupato

Tipologia superficie scoperta Pavimentato o asfaltato

Numero di piani 2

Uso piano terra Residenziale

Uso primo piano Residenziale

Uso secondo piano --

Uso terzo piano --

Uso piani superiori --

Annessi Autorimessa

Tipo copertura A padiglione

Stato copertura Senza deterioramenti

Tipo gronde In cotto

Tipo murature Prevalentemente in pietra a vista

Stato murature Senza deterioramenti

Tipo infissi Finestre tradizionali con persiane o scuri

Stato infissi Senza deterioramenti

Presenza di orto NO

Presenza di seminterrato NO

Presenza di sottotetto SI

Elementi decorativi Riquadrature di aperture in pietra o decorate

Manomissioni murari --

Modifiche fabbricato --



Comune di Quarrata - Regolamento Urbanistico

Classificazione di valore degli edifici esistenti



SCHEDA N. 398

ID edificio 379

Località
TIZZANA

Via
VIA SAN MICHELE

Classificazione di valore: 3

Edifici e/o complessi edilizi con elementi di valore storico, architettonico e ambientale

Caratteristiche del fabbricato:

Descrizione UNIT. VOL. CIVILE/SOCIALE/AMMINISTRATIVO

Stato di occupazione occupato

Tipologia superficie scoperta Giardino o parco

Numero di piani 3

Uso piano terra Residenziale

Uso primo piano Residenziale

Uso secondo piano Residenziale

Uso terzo piano --

Uso piani superiori --

Annessi NO

Tipo copertura Composita

Stato copertura Senza deterioramenti

Tipo gronde In cemento

Tipo murature Prevalentemente intonacate

Stato murature Senza deterioramenti

Tipo infissi Finestre tradizionali con persiane o scuri

Stato infissi Senza deterioramenti

Presenza di orto NO

Presenza di seminterrato SI

Presenza di sottotetto NO

Elementi decorativi --

Manomissioni murari --

Modifiche fabbricato --



Comune di Quarrata - Regolamento Urbanistico

Classificazione di valore degli edifici esistenti



SCHEDA N. 399

ID edificio 256

Località
TIZZANA

Via
VIA DI POZZO

Classificazione di valore: 3

Edifici e/o complessi edilizi con elementi di valore storico, architettonico e ambientale

Caratteristiche del fabbricato:

Descrizione UNIT. VOL. CIVILE/SOCIALE/AMMINISTRATIVO

Stato di occupazione occupato

Tipologia superficie scoperta Giardino o parco

Numero di piani	2	Annessi	NO
Uso piano terra	Residenziale	Tipo copertura	Composita
Uso primo piano	Residenziale	Stato copertura	Senza deterioramenti
Uso secondo piano	--	Tipo gronde	In cemento
Uso terzo piano	--	Tipo murature	Prevalentemente intonacate
Uso piani superiori	--	Stato murature	Senza deterioramenti
		Tipo infissi	Finestre tradizionali con persiane o scuri
		Stato infissi	Senza deterioramenti
Presenza di orto	SI	Elementi decorativi	--
Presenza di seminterrato	NO	Manomissioni murari	--
Presenza di sottotetto	NO	Modifiche fabbricato	--



Comune di Quarrata - Regolamento Urbanistico

Classificazione di valore degli edifici esistenti



SCHEDA N. 400

ID edificio 261

Località
TIZZANA

Via
VIA CIULLINO

Classificazione di valore: 3

Edifici e/o complessi edilizi con elementi di valore storico, architettonico e ambientale

Caratteristiche del fabbricato:

Descrizione UNIT. VOL. CIVILE/SOCIALE/AMMINISTRATIVO

Stato di occupazione occupato

Tipologia superficie scoperta Sterrato

Numero di piani 2

Uso piano terra Residenziale

Uso primo piano Residenziale

Uso secondo piano --

Uso terzo piano --

Uso piani superiori --

Annessi Autorimessa

Tipo copertura Composita

Stato copertura Senza deterioramenti

Tipo gronde In cotto

Tipo murature Prevalentemente intonacate

Stato murature Senza deterioramenti

Tipo infissi Finestre tradizionali con persiane o scuri

Stato infissi Senza deterioramenti

Presenza di orto SI

Presenza di seminterrato NO

Presenza di sottotetto NO

Elementi decorativi --

Manomissioni murari --

Modifiche fabbricato --



Comune di Quarrata - Regolamento Urbanistico

Classificazione di valore degli edifici esistenti



SCHEDA N. 401

ID edificio 258

Località
TIZZANA

Via
VIA DI POZZO

Classificazione di valore: 3

Edifici e/o complessi edilizi con elementi di valore storico, architettonico e ambientale

Caratteristiche del fabbricato:

Descrizione UNIT. VOL. CIVILE/SOCIALE/AMMINISTRATIVO

Stato di occupazione occupato


Tipologia superficie scoperta Giardino o parco

Numero di piani	2	Annessi	NO
Uso piano terra	Residenziale	Tipo copertura	A due falde
Uso primo piano	Residenziale	Stato copertura	Senza deterioramenti
Uso secondo piano	--	Tipo gronde	In cotto
Uso terzo piano	--	Tipo murature	Prevalentemente intonacate
Uso piani superiori	--	Stato murature	Senza deterioramenti
		Tipo infissi	Finestre tradizionali con persiane o scuri
		Stato infissi	Senza deterioramenti
Presenza di orto	NO	Elementi decorativi	Riquadrature di aperture in pietra o decorate
Presenza di seminterrato	NO	Manomissioni murari	--
Presenza di sottotetto	NO	Modifiche fabbricato	--



Comune di Quarrata - Regolamento Urbanistico

Classificazione di valore degli edifici esistenti



SCHEDA N. 401

ID edificio 259

Località
TIZZANA

Via
VIA DI POZZO

Classificazione di valore: 3

Edifici e/o complessi edilizi con elementi di valore storico, architettonico e ambientale

Caratteristiche del fabbricato:

Descrizione UNIT. VOL. CIVILE/SOCIALE/AMMINISTRATIVO

Stato di occupazione occupato

Tipologia superficie scoperta Giardino o parco

Numero di piani 3

Uso piano terra Residenziale

Uso primo piano Residenziale

Uso secondo piano Residenziale

Uso terzo piano --

Uso piani superiori --

Annessi NO

Tipo copertura A padiglione

Stato copertura Senza deterioramenti

Tipo gronde In cotto

Tipo murature Prevalentemente intonacate

Stato murature Senza deterioramenti

Tipo infissi Finestre tradizionali con persiane o scuri

Stato infissi Senza deterioramenti

Presenza di orto NO

Elementi decorativi Riquadrature di aperture in pietra o decorate

Presenza di seminterrato NO

Manomissioni murari --

Presenza di sottotetto NO

Modifiche fabbricato --



Comune di Quarrata - Regolamento Urbanistico

Classificazione di valore degli edifici esistenti



SCHEDA N. 402

ID edificio 378

Località
TIZZANA

Via
VIA DI POZZO

Classificazione di valore: 3

Edifici e/o complessi edilizi con elementi di valore storico, architettonico e ambientale

Caratteristiche del fabbricato:

Descrizione UNIT. VOL. CIVILE/SOCIALE/AMMINISTRATIVO

Stato di occupazione non verificabile

Tipologia superficie scoperta Giardino o parco

Numero di piani	2	Annessi	NO
Uso piano terra	Residenziale	Tipo copertura	A due falde
Uso primo piano	Residenziale	Stato copertura	Con lesioni e/o cedimenti
Uso secondo piano	--	Tipo gronde	In cotto
Uso terzo piano	--	Tipo murature	Prevalentemente in pietra a vista
Uso piani superiori	--	Stato murature	Senza deterioramenti
		Tipo infissi	Finestre tradizionali senza sistemi di oscuramento
		Stato infissi	Deteriorati o inadeguati
Presenza di orto	NO	Elementi decorativi	--
Presenza di seminterrato	NO	Manomissioni murari	--
Presenza di sottotetto	NO	Modifiche fabbricato	Aggiunta di tettoie o coperture



Comune di Quarrata - Regolamento Urbanistico

Classificazione di valore degli edifici esistenti



SCHEDA N. 403

ID edificio 460

Località
TIZZANA

Via
VIA DI BRUNELLA

Classificazione di valore: 3

Edifici e/o complessi edilizi con elementi di valore storico, architettonico e ambientale

Caratteristiche del fabbricato:

Descrizione UNIT. VOL. CIVILE/SOCIALE/AMMINISTRATIVO

Stato di occupazione non verificabile

Tipologia superficie scoperta Giardino o parco

Numero di piani 2

Uso piano terra Residenziale

Uso primo piano Residenziale

Uso secondo piano --

Uso terzo piano --

Uso piani superiori --

Annessi

Annesso agricolo

Tipo copertura

Composita

Stato copertura

Senza deterioramenti

Tipo gronde

In cotto

Tipo murature

Prevalentemente intonacate

Stato murature

Senza deterioramenti

Tipo infissi

Finestre tradizionali con persiane o scuri

Stato infissi

Deteriorati o inadeguati

Presenza di orto NO

Presenza di seminterrato NO

Presenza di sottotetto SI

Elementi decorativi --

Manomissioni murari --

Modifiche fabbricato --



Comune di Quarrata - Regolamento Urbanistico

Classificazione di valore degli edifici esistenti



SCHEDA N. 404

ID edificio 398

Località
TIZZANA

Via
VIA MARTELLI

Classificazione di valore: 3

Edifici e/o complessi edilizi con elementi di valore storico, architettonico e ambientale

Caratteristiche del fabbricato:

Descrizione UNIT. VOL. CIVILE/SOCIALE/AMMINISTRATIVO

Stato di occupazione non verificabile

Tipologia superficie scoperta --

Numero di piani 2

Uso piano terra Residenziale

Uso primo piano Residenziale

Uso secondo piano --

Uso terzo piano --

Uso piani superiori --

Annessi NO

Tipo copertura Composita

Stato copertura Senza deterioramenti

Tipo gronde In cotto

Tipo murature Prevalentemente in pietra a vista

Stato murature Senza deterioramenti

Tipo infissi Finestre tradizionali senza sistemi di oscuramento

Stato infissi Deteriorati o inadeguati

Presenza di orto NO

Presenza di seminterrato NO

Presenza di sottotetto NO

Elementi decorativi Riquadrature di aperture in pietra o decorate

Manomissioni murari --

Modifiche fabbricato --



Comune di Quarrata - Regolamento Urbanistico

Classificazione di valore degli edifici esistenti



SCHEDA N. 404

ID edificio 399

Località
TIZZANA

Via
VIA MARTELLI

Classificazione di valore: 3

Edifici e/o complessi edilizi con elementi di valore storico, architettonico e ambientale

Caratteristiche del fabbricato:

Descrizione UNIT. VOL. CIVILE/SOCIALE/AMMINISTRATIVO

Stato di occupazione occupato

Tipologia superficie scoperta Giardino o parco

Numero di piani	2	Annessi	NO
Uso piano terra	Residenziale	Tipo copertura	A due falde
Uso primo piano	Residenziale	Stato copertura	Senza deterioramenti
Uso secondo piano	--	Tipo gronde	In cotto
Uso terzo piano	--	Tipo murature	Prevalentemente intonacate
Uso piani superiori	--	Stato murature	Senza deterioramenti
		Tipo infissi	Finestre tradizionali con persiane o scuri
		Stato infissi	Senza deterioramenti
Presenza di orto	NO	Elementi decorativi	Cornici o zoccolature e riquadrature in pietra
Presenza di seminterrato	NO	Manomissioni murari	--
Presenza di sottotetto	NO	Modifiche fabbricato	--



Comune di Quarrata - Regolamento Urbanistico

Classificazione di valore degli edifici esistenti



SCHEDA N. 404

ID edificio 400

Località
TIZZANA

Via
VIA MARTELLI

Classificazione di valore: 3

Edifici e/o complessi edilizi con elementi di valore storico, architettonico e ambientale

Caratteristiche del fabbricato:

Descrizione UNIT. VOL. CIVILE/SOCIALE/AMMINISTRATIVO

Stato di occupazione occupato

Tipologia superficie scoperta Giardino o parco

Numero di piani 2

Uso piano terra Residenziale

Uso primo piano Residenziale

Uso secondo piano --

Uso terzo piano --

Uso piani superiori --

Annessi Autorimessa

Tipo copertura Composita

Stato copertura Senza deterioramenti

Tipo gronde In cemento

Tipo murature Prevalentemente intonacate

Stato murature Senza deterioramenti

Tipo infissi Finestre tradizionali con persiane o scuri

Stato infissi Senza deterioramenti

Presenza di orto NO

Elementi decorativi Cornici o zoccolature e riquadrature in pietra

Presenza di seminterrato NO

Manomissioni murari --

Presenza di sottotetto NO

Modifiche fabbricato --



Comune di Quarrata - Regolamento Urbanistico

Classificazione di valore degli edifici esistenti



SCHEDA N. 405

ID edificio 396

Località
TIZZANA

Via
VIA MARTELLI

Classificazione di valore: 3

Edifici e/o complessi edilizi con elementi di valore storico, architettonico e ambientale

Caratteristiche del fabbricato:

Descrizione UNIT. VOL. CIVILE/SOCIALE/AMMINISTRATIVO

Stato di occupazione occupato

Tipologia superficie scoperta Giardino o parco

Numero di piani 3

Uso piano terra Residenziale

Uso primo piano Residenziale

Uso secondo piano Residenziale

Uso terzo piano --

Uso piani superiori --

Annessi NO

Tipo copertura A padiglione

Stato copertura Senza deterioramenti

Tipo gronde In cotto

Tipo murature Prevalentemente intonacate

Stato murature Senza deterioramenti

Tipo infissi Finestre tradizionali con persiane o scuri

Stato infissi Senza deterioramenti

Presenza di orto SI

Elementi decorativi Riquadrature di aperture in pietra o decorate

Presenza di seminterrato NO

Manomissioni murari --

Presenza di sottotetto NO

Modifiche fabbricato --



Comune di Quarrata - Regolamento Urbanistico

Classificazione di valore degli edifici esistenti



SCHEDA N. 406

ID edificio 408

Località
TIZZANA

Via
VIA DI POZZO

Classificazione di valore: 3

Edifici e/o complessi edilizi con elementi di valore storico, architettonico e ambientale

Caratteristiche del fabbricato:

Descrizione UNIT. VOL. CIVILE/SOCIALE/AMMINISTRATIVO

Stato di occupazione non verificabile

Tipologia superficie scoperta Sterrato

Numero di piani 2

Uso piano terra Residenziale

Uso primo piano Residenziale

Uso secondo piano --

Uso terzo piano --

Uso piani superiori --

Annessi

Deposito

Tipo copertura

Composita

Stato copertura

Parzialmente crollate

Tipo gronde

In cotto

Tipo murature

Prevalentemente intonacate

Stato murature

Parzialmente crollate

Tipo infissi

Finestre tradizionali senza sistemi di oscuramento

Stato infissi

Deteriorati o inadeguati

Presenza di orto NO

Presenza di seminterrato NO

Presenza di sottotetto NO

Elementi decorativi --

Manomissioni murari --

Modifiche fabbricato Aggiunta di tettoie o coperture



Comune di Quarrata - Regolamento Urbanistico

Classificazione di valore degli edifici esistenti



SCHEDA N. 407

ID edificio 403

Località
TIZZANA

Via
VIA DI POZZO

Classificazione di valore: 3

Edifici e/o complessi edilizi con elementi di valore storico, architettonico e ambientale

Caratteristiche del fabbricato:

Descrizione UNIT. VOL. CIVILE/SOCIALE/AMMINISTRATIVO

Stato di occupazione occupato

Tipologia superficie scoperta Giardino o parco

Numero di piani	2	Annessi	NO
Uso piano terra	Residenziale	Tipo copertura	Composita
Uso primo piano	Residenziale	Stato copertura	Senza deterioramenti
Uso secondo piano	--	Tipo gronde	In cotto
Uso terzo piano	--	Tipo murature	Prevalentemente intonacate
Uso piani superiori	--	Stato murature	Senza deterioramenti
		Tipo infissi	Finestre tradizionali con persiane o scuri
		Stato infissi	Senza deterioramenti
Presenza di orto	NO	Elementi decorativi	--
Presenza di seminterrato	NO	Manomissioni murari	--
Presenza di sottotetto	NO	Modifiche fabbricato	--



Comune di Quarrata - Regolamento Urbanistico

Classificazione di valore degli edifici esistenti



SCHEDA N. 407

ID edificio 405

Località
TIZZANA

Via
VIA DI POZZO

Classificazione di valore: 3

Edifici e/o complessi edilizi con elementi di valore storico, architettonico e ambientale

Caratteristiche del fabbricato:

Descrizione UNIT. VOL. CIVILE/SOCIALE/AMMINISTRATIVO

Stato di occupazione occupato

Tipologia superficie scoperta Giardino o parco

Numero di piani 2

Uso piano terra Residenziale

Uso primo piano Residenziale

Uso secondo piano --

Uso terzo piano --

Uso piani superiori --

Annessi NO

Tipo copertura Composita

Stato copertura Senza deterioramenti

Tipo gronde In cotto

Tipo murature Prevalentemente intonacate

Stato murature Senza deterioramenti

Tipo infissi Finestre tradizionali con persiane o scuri

Stato infissi Senza deterioramenti

Presenza di orto NO

Presenza di seminterrato NO

Presenza di sottotetto NO

Elementi decorativi --

Manomissioni murari --

Modifiche fabbricato --



Comune di Quarrata - Regolamento Urbanistico

Classificazione di valore degli edifici esistenti



SCHEDA N. 408

ID edificio 535

Località
CATENA

Via
VIA VECCHIA FIORENTINA II TRONCO

Classificazione di valore: 3

Edifici e/o complessi edilizi con elementi di valore storico, architettonico e ambientale

Caratteristiche del fabbricato:

Descrizione UNIT. VOL. CIVILE/SOCIALE/AMMINISTRATIVO

Stato di occupazione occupato

Tipologia superficie scoperta Giardino o parco

Numero di piani 2

Uso piano terra Residenziale

Uso primo piano Residenziale

Uso secondo piano --

Uso terzo piano --

Uso piani superiori --

Annessi NO

Tipo copertura Composita

Stato copertura Senza deterioramenti

Tipo gronde In cotto

Tipo murature Prevalentemente in pietra a vista

Stato murature Senza deterioramenti

Tipo infissi Finestre tradizionali senza sistemi di oscuramento

Stato infissi Senza deterioramenti

Presenza di orto NO

Elementi decorativi Cornici marcapiano, zoccolature angolari e altri elementi decorativi

Presenza di seminterrato NO

Manomissioni murari --

Presenza di sottotetto SI

Modifiche fabbricato --



Comune di Quarrata - Regolamento Urbanistico

Classificazione di valore degli edifici esistenti



SCHEDA N. 409

ID edificio 419

Località
CATENA

Via
VIA DI POZZO

Classificazione di valore: 3

Edifici e/o complessi edilizi con elementi di valore storico, architettonico e ambientale

Caratteristiche del fabbricato:

Descrizione UNIT. VOL. CIVILE/SOCIALE/AMMINISTRATIVO

Stato di occupazione occupato

Tipologia superficie scoperta Giardino o parco

Numero di piani 3

Uso piano terra Residenziale

Uso primo piano Residenziale

Uso secondo piano Residenziale

Uso terzo piano --

Uso piani superiori --

Annessi

Autorimessa e deposito

Tipo copertura

A padiglione

Stato copertura

Senza deterioramenti

Tipo gronde

In cemento

Tipo murature

Prevalentemente intonacate

Stato murature

Senza deterioramenti

Tipo infissi

Finestre tradizionali senza sistemi di oscuramento

Stato infissi

Senza deterioramenti

Presenza di orto NO

Presenza di seminterrato NO

Presenza di sottotetto NO

Elementi decorativi

Altri elementi decorativi

Manomissioni murari

--

Modifiche fabbricato

--



Comune di Quarrata - Regolamento Urbanistico

Classificazione di valore degli edifici esistenti



SCHEDA N. 410

ID edificio 337

Località
LUCCIANO

Via
VIA DI BINDINO

Classificazione di valore: 3

Edifici e/o complessi edilizi con elementi di valore storico, architettonico e ambientale

Caratteristiche del fabbricato:

Descrizione UNIT. VOL. CIVILE/SOCIALE/AMMINISTRATIVO

Stato di occupazione occupato

Tipologia superficie scoperta Giardino o parco

Numero di piani 2

Uso piano terra Residenziale

Uso primo piano Residenziale

Uso secondo piano --

Uso terzo piano --

Uso piani superiori --

Annessi

Deposito

Tipo copertura

Composita

Stato copertura

Senza deterioramenti

Tipo gronde

In cotto

Tipo murature

Prevalentemente in pietra a vista

Stato murature

Senza deterioramenti

Tipo infissi

Finestre tradizionali con persiane o scuri

Stato infissi

Senza deterioramenti

Presenza di orto NO

Presenza di seminterrato NO

Presenza di sottotetto SI

Elementi decorativi --

Manomissioni murari --

Modifiche fabbricato --



Comune di Quarrata - Regolamento Urbanistico

Classificazione di valore degli edifici esistenti

SCHEDA N. 411

ID edificio 339

Località
LUCCIANO

Via
VIA DI BINDINO

Classificazione di valore: 3

Edifici e/o complessi edilizi con elementi di valore storico, architettonico e ambientale

Caratteristiche del fabbricato:

Descrizione UNIT. VOL. CIVILE/SOCIALE/AMMINISTRATIVO

Stato di occupazione occupato

Tipologia superficie scoperta --

Numero di piani		Annessi	NO
		Tipo copertura	--
		Stato copertura	--
Uso piano terra	Non rilevabile	Tipo gronde	--
Uso primo piano	--	Tipo murature	--
Uso secondo piano	--	Stato murature	--
Uso terzo piano	--	Tipo infissi	--
Uso piani superiori	--	Stato infissi	--
		Elementi decorativi	--
Presenza di orto	NO	Manomissioni murari	--
Presenza di seminterrato	NO	Modifiche fabbricato	--
Presenza di sottotetto	NO		



Comune di Quarrata - Regolamento Urbanistico

Classificazione di valore degli edifici esistenti

SCHEDA N. 412

ID edificio 341

Località
LUCCIANO

Via
VIA DI BINDINO

Classificazione di valore: 3

Edifici e/o complessi edilizi con elementi di valore storico, architettonico e ambientale

Caratteristiche del fabbricato:

Descrizione UNIT. VOL. CIVILE/SOCIALE/AMMINISTRATIVO

Stato di occupazione non verificabile

Tipologia superficie scoperta --

Numero di piani		Annessi	NO
		Tipo copertura	--
		Stato copertura	--
Uso piano terra	Non rilevabile	Tipo gronde	--
Uso primo piano	--	Tipo murature	--
Uso secondo piano	--	Stato murature	--
Uso terzo piano	--	Tipo infissi	--
Uso piani superiori	--	Stato infissi	--
		Elementi decorativi	--
Presenza di orto	NO	Manomissioni murari	--
Presenza di seminterrato	NO	Modifiche fabbricato	--
Presenza di sottotetto	NO		



Comune di Quarrata - Regolamento Urbanistico

Classificazione di valore degli edifici esistenti

SCHEDA N. 413

ID edificio 1800031

Località
LUCCIANO

Via
VIA DI BINDINO

Classificazione di valore: 3

Edifici e/o complessi edilizi con elementi di valore storico, architettonico e ambientale

Caratteristiche del fabbricato:

Descrizione UNIT. VOL. CIVILE/SOCIALE/AMMINISTRATIVO

Stato di occupazione non verificabile

Tipologia superficie scoperta --

Numero di piani		Annessi	NO
		Tipo copertura	--
		Stato copertura	--
Uso piano terra	Non rilevabile	Tipo gronde	--
Uso primo piano	--	Tipo murature	--
Uso secondo piano	--	Stato murature	--
Uso terzo piano	--	Tipo infissi	--
Uso piani superiori	--	Stato infissi	--
		Elementi decorativi	--
Presenza di orto	NO	Manomissioni murari	--
Presenza di seminterrato	NO	Modifiche fabbricato	--
Presenza di sottotetto	NO		



Comune di Quarrata - Regolamento Urbanistico

Classificazione di valore degli edifici esistenti

SCHEDA N. 414

ID edificio 1800032

Località
LUCCIANO

Via
VIA DI BINDINO

Classificazione di valore: 3

Edifici e/o complessi edilizi con elementi di valore storico, architettonico e ambientale

Caratteristiche del fabbricato:

Descrizione UNIT. VOL. CIVILE/SOCIALE/AMMINISTRATIVO

Stato di occupazione non verificabile

Tipologia superficie scoperta --

Numero di piani		Annessi	NO
Uso piano terra	Non rilevabile	Tipo copertura	--
Uso primo piano	--	Stato copertura	--
Uso secondo piano	--	Tipo gronde	--
Uso terzo piano	--	Tipo murature	--
Uso piani superiori	--	Stato murature	--
		Tipo infissi	--
		Stato infissi	--
Presenza di orto	NO	Elementi decorativi	--
Presenza di seminterrato	NO	Manomissioni murari	--
Presenza di sottotetto	NO	Modifiche fabbricato	--



Comune di Quarrata - Regolamento Urbanistico

Classificazione di valore degli edifici esistenti

SCHEDA N. 414

ID edificio 1800033

Località
LUCCIANO

Via
VIA DI BINDINO

Classificazione di valore: 3

Edifici e/o complessi edilizi con elementi di valore storico, architettonico e ambientale

Caratteristiche del fabbricato:

Descrizione UNIT. VOL. CIVILE/SOCIALE/AMMINISTRATIVO

Stato di occupazione non verificabile

Tipologia superficie scoperta --

Numero di piani		Annessi	NO
Uso piano terra	Non rilevabile	Tipo copertura	--
Uso primo piano	--	Stato copertura	--
Uso secondo piano	--	Tipo gronde	--
Uso terzo piano	--	Tipo murature	--
Uso piani superiori	--	Stato murature	--
		Tipo infissi	--
		Stato infissi	--
Presenza di orto	NO	Elementi decorativi	--
Presenza di seminterrato	NO	Manomissioni murari	--
Presenza di sottotetto	NO	Modifiche fabbricato	--



Comune di Quarrata - Regolamento Urbanistico

Classificazione di valore degli edifici esistenti



SCHEDA N. 415

ID edificio 327

Località
LUCCIANO

Via
VIA DI MAONE

Classificazione di valore: 3

Edifici e/o complessi edilizi con elementi di valore storico, architettonico e ambientale

Caratteristiche del fabbricato:

Descrizione UNIT. VOL. CIVILE/SOCIALE/AMMINISTRATIVO

Stato di occupazione occupato

Tipologia superficie scoperta Giardino o parco

Numero di piani 2

Uso piano terra Residenziale

Uso primo piano Residenziale

Uso secondo piano --

Uso terzo piano --

Uso piani superiori --

Annessi Autorimessa e deposito

Tipo copertura A due falde

Stato copertura Senza deterioramenti

Tipo gronde In cotto

Tipo murature Prevalentemente intonacate

Stato murature Senza deterioramenti

Tipo infissi Finestre tradizionali con persiane o scuri

Stato infissi Senza deterioramenti

Presenza di orto NO

Presenza di seminterrato NO

Presenza di sottotetto NO

Elementi decorativi --

Manomissioni murari --

Modifiche fabbricato --



Comune di Quarrata - Regolamento Urbanistico

Classificazione di valore degli edifici esistenti



SCHEDA N. 416

ID edificio 325

Località
LUCCIANO

Via
VIA RIO DELLA TRAVE

Classificazione di valore: 3

Edifici e/o complessi edilizi con elementi di valore storico, architettonico e ambientale

Caratteristiche del fabbricato:

Descrizione UNIT. VOL. CIVILE/SOCIALE/AMMINISTRATIVO

Stato di occupazione occupato

Tipologia superficie scoperta Sterrato

Numero di piani 2

Uso piano terra Residenziale

Uso primo piano Residenziale

Uso secondo piano --

Uso terzo piano --

Uso piani superiori --

Annessi

Deposito

Tipo copertura

A due falde

Stato copertura

Senza deterioramenti

Tipo gronde

In cotto

Tipo murature

Prevalentemente in pietra a vista

Stato murature

Senza deterioramenti

Tipo infissi

Finestre tradizionali senza sistemi di oscuramento

Stato infissi

Senza deterioramenti

Presenza di orto NO

Presenza di seminterrato NO

Presenza di sottotetto NO

Elementi decorativi Altri elementi decorativi

Manomissioni murari Modifica forma delle forature

Modifiche fabbricato --



Comune di Quarrata - Regolamento Urbanistico

Classificazione di valore degli edifici esistenti



SCHEDA N. 417

ID edificio 402

Località
LUCCIANO

Via
VIA LECCETO

Classificazione di valore: 3

Edifici e/o complessi edilizi con elementi di valore storico, architettonico e ambientale

Caratteristiche del fabbricato:

Descrizione UNIT. VOL. CIVILE/SOCIALE/AMMINISTRATIVO

Stato di occupazione occupato

Tipologia superficie scoperta Sterrato

Numero di piani 2

Uso piano terra Residenziale

Uso primo piano Residenziale

Uso secondo piano --

Uso terzo piano --

Uso piani superiori --

Annessi

Deposito

Tipo copertura

A due falde

Stato copertura

Senza deterioramenti

Tipo gronde

in pietra

Tipo murature

Prevalentemente in pietra a vista

Stato murature

Senza deterioramenti

Tipo infissi

Finestre tradizionali con persiane o scuri

Stato infissi

Senza deterioramenti

Presenza di orto NO

Presenza di seminterrato NO

Presenza di sottotetto NO

Elementi decorativi --

Manomissioni murari --

Modifiche fabbricato Aggiunta di tettoie o coperture



Comune di Quarrata - Regolamento Urbanistico

Classificazione di valore degli edifici esistenti

SCHEDA N. **418**

ID edificio 1800034

Località
LUCCIANO

Via
VIA LECCETO

Classificazione di valore: **3**

Edifici e/o complessi edilizi con elementi di valore storico, architettonico e ambientale

Caratteristiche del fabbricato:

Descrizione UNIT. VOL. CIVILE/SOCIALE/AMMINISTRATIVO

Stato di occupazione occupato

Tipologia superficie scoperta Sterrato

Numero di piani		Annessi	NO
Uso piano terra	Deposito	Tipo copertura	--
Uso primo piano	--	Stato copertura	--
Uso secondo piano	--	Tipo gronde	--
Uso terzo piano	--	Tipo murature	--
Uso piani superiori	--	Stato murature	--
		Tipo infissi	--
		Stato infissi	--
Presenza di orto	NO	Elementi decorativi	--
Presenza di seminterrato	NO	Manomissioni murari	--
Presenza di sottotetto	NO	Modifiche fabbricato	--



Comune di Quarrata - Regolamento Urbanistico

Classificazione di valore degli edifici esistenti



SCHEDA N. 419

ID edificio 277

Località
LUCCIANO

Via
VIA DI CARRAIA

Classificazione di valore: 3

Edifici e/o complessi edilizi con elementi di valore storico, architettonico e ambientale

Caratteristiche del fabbricato:

Descrizione UNIT. VOL. CIVILE/SOCIALE/AMMINISTRATIVO

Stato di occupazione occupato

Tipologia superficie scoperta Pavimentato o asfaltato

Numero di piani	2	Annessi	Autorimessa e deposito
Uso piano terra	Residenziale	Tipo copertura	A padiglione
Uso primo piano	Residenziale	Stato copertura	Senza deterioramenti
Uso secondo piano	--	Tipo gronde	in pietra
Uso terzo piano	--	Tipo murature	Prevalentemente intonacate
Uso piani superiori	--	Stato murature	Senza deterioramenti
		Tipo infissi	Finestre tradizionali con persiane o scuri
		Stato infissi	Senza deterioramenti
Presenza di orto	NO	Elementi decorativi	Riquadrature di aperture in pietra o decorate
Presenza di seminterrato	NO	Manomissioni murari	--
Presenza di sottotetto	NO	Modifiche fabbricato	Aggiunta di tettoie o coperture



Comune di Quarrata - Regolamento Urbanistico

Classificazione di valore degli edifici esistenti



SCHEDA N. 420

ID edificio 274

Località
LUCCIANO

Via
VIA DI CARRAIA

Classificazione di valore: 3

Edifici e/o complessi edilizi con elementi di valore storico, architettonico e ambientale

Caratteristiche del fabbricato:

Descrizione UNIT. VOL. CIVILE/SOCIALE/AMMINISTRATIVO

Stato di occupazione occupato

Tipologia superficie scoperta Pavimentato o asfaltato

Numero di piani	2	Annessi	Deposito
Uso piano terra	Residenziale	Tipo copertura	--
Uso primo piano	Residenziale	Stato copertura	--
Uso secondo piano	--	Tipo gronde	--
Uso terzo piano	--	Tipo murature	--
Uso piani superiori	--	Stato murature	--
		Tipo infissi	--
		Stato infissi	--
Presenza di orto	NO	Elementi decorativi	--
Presenza di seminterrato	NO	Manomissioni murari	--
Presenza di sottotetto	NO	Modifiche fabbricato	--



Comune di Quarrata - Regolamento Urbanistico

Classificazione di valore degli edifici esistenti



SCHEDA N. 421

ID edificio 401

Località
LUCCIANO

Via
VIA DI CARRAIA

Classificazione di valore: 3

Edifici e/o complessi edilizi con elementi di valore storico, architettonico e ambientale

Caratteristiche del fabbricato:

Descrizione UNIT. VOL. CIVILE/SOCIALE/AMMINISTRATIVO

Stato di occupazione occupato

Tipologia superficie scoperta Giardino o parco

Numero di piani	3	Annessi	Autorimessa e deposito
Uso piano terra	Turistico-ricettiva	Tipo copertura	Composita
Uso primo piano	Turistico-ricettiva	Stato copertura	Senza deterioramenti
Uso secondo piano	Turistico-ricettiva	Tipo gronde	In cemento
Uso terzo piano	--	Tipo murature	Prevalentemente in pietra a vista
Uso piani superiori	--	Stato murature	Senza deterioramenti
		Tipo infissi	Finestre tradizionali con persiane o scuri
		Stato infissi	Senza deterioramenti
Presenza di orto	NO	Elementi decorativi	--
Presenza di seminterrato	NO	Manomissioni murari	--
Presenza di sottotetto	NO	Modifiche fabbricato	Aggiunta di tettoie o coperture



Comune di Quarrata - Regolamento Urbanistico

Classificazione di valore degli edifici esistenti



SCHEDA N. 422

ID edificio 401

Località
LUCCIANO

Via
VIA DI CARRAIA

Classificazione di valore: 3

Edifici e/o complessi edilizi con elementi di valore storico, architettonico e ambientale

Caratteristiche del fabbricato:

Descrizione UNIT. VOL. CIVILE/SOCIALE/AMMINISTRATIVO

Stato di occupazione occupato

Tipologia superficie scoperta Giardino o parco

Numero di piani	3	Annessi	Autorimessa e deposito
Uso piano terra	Turistico-ricettiva	Tipo copertura	Composita
Uso primo piano	Turistico-ricettiva	Stato copertura	Senza deterioramenti
Uso secondo piano	Turistico-ricettiva	Tipo gronde	In cemento
Uso terzo piano	--	Tipo murature	Prevalentemente in pietra a vista
Uso piani superiori	--	Stato murature	Senza deterioramenti
		Tipo infissi	Finestre tradizionali con persiane o scuri
		Stato infissi	Senza deterioramenti
Presenza di orto	NO	Elementi decorativi	--
Presenza di seminterrato	NO	Manomissioni murari	--
Presenza di sottotetto	NO	Modifiche fabbricato	Aggiunta di tettoie o coperture



Comune di Quarrata - Regolamento Urbanistico

Classificazione di valore degli edifici esistenti



SCHEDA N. 423

ID edificio 408

Località
LUCCIANO

Via
VIA DI CARRAIA

Classificazione di valore: 3

Edifici e/o complessi edilizi con elementi di valore storico, architettonico e ambientale

Caratteristiche del fabbricato:

Descrizione UNIT. VOL. CIVILE/SOCIALE/AMMINISTRATIVO

Stato di occupazione non occupato

Tipologia superficie scoperta Sterrato

Numero di piani	2	Annessi	Deposito
Uso piano terra	Agricola e funzioni conne	Tipo copertura	A due falde
Uso primo piano	Residenziale	Stato copertura	Senza deterioramenti
Uso secondo piano	--	Tipo gronde	In cotto
Uso terzo piano	--	Tipo murature	Prevalentemente in pietra a vista
Uso piani superiori	--	Stato murature	Senza deterioramenti
		Tipo infissi	Finestre tradizionali senza sistemi di oscuramento
		Stato infissi	Deteriorati o inadeguati
Presenza di orto	NO	Elementi decorativi	--
Presenza di seminterrato	NO	Manomissioni murari	--
Presenza di sottotetto	NO	Modifiche fabbricato	--



Comune di Quarrata - Regolamento Urbanistico

Classificazione di valore degli edifici esistenti



SCHEDA N. 423

ID edificio 409

Località
LUCCIANO

Via
VIA DI CARRAIA

Classificazione di valore: 3

Edifici e/o complessi edilizi con elementi di valore storico, architettonico e ambientale

Caratteristiche del fabbricato:

Descrizione UNIT. VOL. CIVILE/SOCIALE/AMMINISTRATIVO

Stato di occupazione non occupato

Tipologia superficie scoperta Sterrato

Numero di piani 2

Uso piano terra Residenziale

Uso primo piano Residenziale

Uso secondo piano --

Uso terzo piano --

Uso piani superiori --

Annessi

Deposito

Tipo copertura

A due falde

Stato copertura

Senza deterioramenti

Tipo gronde

In cotto

Tipo murature

Prevalentemente intonacate

Stato murature

Con lesioni e/o fessure

Tipo infissi

Finestre tradizionali senza sistemi di oscuramento

Stato infissi

Deteriorati o inadeguati

Presenza di orto NO

Presenza di seminterrato NO

Presenza di sottotetto NO

Elementi decorativi --

Manomissioni murari --

Modifiche fabbricato --



Comune di Quarrata - Regolamento Urbanistico

Classificazione di valore degli edifici esistenti

SCHEDA N. 424

ID edificio 1800009

Località
LUCCIANO

Via
VIA DI CARRAIA

Classificazione di valore: 3

Edifici e/o complessi edilizi con elementi di valore storico, architettonico e ambientale

Caratteristiche del fabbricato:

Descrizione CHIESA

Stato di occupazione --

Tipologia superficie scoperta --

Numero di piani	1	Annessi	NO
Uso piano terra	Residenziale	Tipo copertura	--
Uso primo piano	--	Stato copertura	--
Uso secondo piano	--	Tipo gronde	--
Uso terzo piano	--	Tipo murature	--
Uso piani superiori	--	Stato murature	--
		Tipo infissi	--
		Stato infissi	--
Presenza di orto	NO	Elementi decorativi	--
Presenza di seminterrato	NO	Manomissioni murari	--
Presenza di sottotetto	NO	Modifiche fabbricato	--



Comune di Quarrata - Regolamento Urbanistico

Classificazione di valore degli edifici esistenti



SCHEDA N. 425

ID edificio 411

Località
LUCCIANO

Via
VIA DI CARRAIA

Classificazione di valore: 3

Edifici e/o complessi edilizi con elementi di valore storico, architettonico e ambientale

Caratteristiche del fabbricato:

Descrizione UNIT. VOL. CIVILE/SOCIALE/AMMINISTRATIVO

Stato di occupazione occupato

Tipologia superficie scoperta Giardino o parco

Numero di piani 2

Uso piano terra Residenziale

Uso primo piano Residenziale

Uso secondo piano --

Uso terzo piano --

Uso piani superiori --

Annessi

Deposito

Tipo copertura

A due falde

Stato copertura

Senza deterioramenti

Tipo gronde

In cotto

Tipo murature

Prevalentemente in pietra a vista

Stato murature

Senza deterioramenti

Tipo infissi

Finestre tradizionali con persiane o scuri

Stato infissi

Senza deterioramenti

Presenza di orto NO

Presenza di seminterrato NO

Presenza di sottotetto NO

Elementi decorativi --

Manomissioni murari --

Modifiche fabbricato --



Comune di Quarrata - Regolamento Urbanistico

Classificazione di valore degli edifici esistenti



SCHEDA N. 426

ID edificio 266

Località
LUCCIANO

Via
VIA DI CARRAIA

Classificazione di valore: 3

Edifici e/o complessi edilizi con elementi di valore storico, architettonico e ambientale

Caratteristiche del fabbricato:

Descrizione UNIT. VOL. CIVILE/SOCIALE/AMMINISTRATIVO

Stato di occupazione occupato

Tipologia superficie scoperta Pavimentato o asfaltato

Numero di piani	2	Annessi	NO
Uso piano terra	Residenziale	Tipo copertura	A due falde
Uso primo piano	Residenziale	Stato copertura	Senza deterioramenti
Uso secondo piano	--	Tipo gronde	In cotto
Uso terzo piano	--	Tipo murature	Prevalentemente intonacate
Uso piani superiori	--	Stato murature	Senza deterioramenti
		Tipo infissi	Finestre tradizionali con persiane o scuri
		Stato infissi	Senza deterioramenti
Presenza di orto	NO	Elementi decorativi	Riquadrature di aperture in pietra o decorate
Presenza di seminterrato	NO	Manomissioni murari	--
Presenza di sottotetto	NO	Modifiche fabbricato	--



Comune di Quarrata - Regolamento Urbanistico

Classificazione di valore degli edifici esistenti



SCHEDA N. 426

ID edificio 267

Località
LUCCIANO

Via
VIA DI CARRAIA

Classificazione di valore: 3

Edifici e/o complessi edilizi con elementi di valore storico, architettonico e ambientale

Caratteristiche del fabbricato:

Descrizione UNIT. VOL. CIVILE/SOCIALE/AMMINISTRATIVO

Stato di occupazione occupato

Tipologia superficie scoperta --

Numero di piani 2

Uso piano terra Residenziale

Uso primo piano Residenziale

Uso secondo piano --

Uso terzo piano --

Uso piani superiori --

Annessi

Annesso agricolo

Tipo copertura

A due falde

Stato copertura

Senza deterioramenti

Tipo gronde

In cemento

Tipo murature

Prevalentemente intonacate

Stato murature

Senza deterioramenti

Tipo infissi

Finestre tradizionali con persiane o scuri

Stato infissi

Senza deterioramenti

Presenza di orto NO

Presenza di seminterrato NO

Presenza di sottotetto NO

Elementi decorativi --

Manomissioni murari --

Modifiche fabbricato --



Comune di Quarrata - Regolamento Urbanistico

Classificazione di valore degli edifici esistenti



SCHEDA N. 426

ID edificio 268

Località
LUCCIANO

Via
VIA DI CARRAIA

Classificazione di valore: 3

Edifici e/o complessi edilizi con elementi di valore storico, architettonico e ambientale

Caratteristiche del fabbricato:

Descrizione UNIT. VOL. CIVILE/SOCIALE/AMMINISTRATIVO

Stato di occupazione occupato

Tipologia superficie scoperta Pavimentato o asfaltato

Numero di piani	2	Annessi	Deposito
Uso piano terra	Residenziale	Tipo copertura	A due falde
Uso primo piano	Residenziale	Stato copertura	Senza deterioramenti
Uso secondo piano	--	Tipo gronde	In cotto
Uso terzo piano	--	Tipo murature	Prevalentemente intonacate
Uso piani superiori	--	Stato murature	Senza deterioramenti
		Tipo infissi	Finestre tradizionali con persiane o scuri
		Stato infissi	Senza deterioramenti
Presenza di orto	NO	Elementi decorativi	--
Presenza di seminterrato	NO	Manomissioni murari	--
Presenza di sottotetto	NO	Modifiche fabbricato	--



Comune di Quarrata - Regolamento Urbanistico

Classificazione di valore degli edifici esistenti



SCHEDA N. 426

ID edificio 269

Località
LUCCIANO

Via
VIA DI CARRAIA

Classificazione di valore: 3

Edifici e/o complessi edilizi con elementi di valore storico, architettonico e ambientale

Caratteristiche del fabbricato:

Descrizione UNIT. VOL. CIVILE/SOCIALE/AMMINISTRATIVO

Stato di occupazione occupato

Tipologia superficie scoperta Pavimentato o asfaltato

Numero di piani	2	Annessi	NO
Uso piano terra	Residenziale	Tipo copertura	A due falde
Uso primo piano	Residenziale	Stato copertura	Senza deterioramenti
Uso secondo piano	--	Tipo gronde	In cotto
Uso terzo piano	--	Tipo murature	Prevalentemente intonacate
Uso piani superiori	--	Stato murature	Senza deterioramenti
		Tipo infissi	Finestre tradizionali con persiane o scuri
		Stato infissi	Senza deterioramenti
Presenza di orto	NO	Elementi decorativi	--
Presenza di seminterrato	NO	Manomissioni murari	--
Presenza di sottotetto	NO	Modifiche fabbricato	--



Comune di Quarrata - Regolamento Urbanistico

Classificazione di valore degli edifici esistenti



SCHEDA N. 427

ID edificio 264

Località
LUCCIANO

Via
VIA DI CARRAIA

Classificazione di valore: 3

Edifici e/o complessi edilizi con elementi di valore storico, architettonico e ambientale

Caratteristiche del fabbricato:

Descrizione UNIT. VOL. CIVILE/SOCIALE/AMMINISTRATIVO

Stato di occupazione occupato

Tipologia superficie scoperta Pavimentato o asfaltato

Numero di piani	2	Annessi	Deposito
Uso piano terra	Residenziale	Tipo copertura	A due falde
Uso primo piano	Residenziale	Stato copertura	Senza deterioramenti
Uso secondo piano	--	Tipo gronde	In cotto
Uso terzo piano	--	Tipo murature	Prevalentemente in pietra a vista
Uso piani superiori	--	Stato murature	Senza deterioramenti
		Tipo infissi	Finestre tradizionali con persiane o scuri
		Stato infissi	Senza deterioramenti
Presenza di orto	NO	Elementi decorativi	--
Presenza di seminterrato	NO	Manomissioni murari	--
Presenza di sottotetto	NO	Modifiche fabbricato	--



Comune di Quarrata - Regolamento Urbanistico

Classificazione di valore degli edifici esistenti



SCHEDA N. 427

ID edificio 265

Località
LUCCIANO

Via
VIA DI CARRAIA

Classificazione di valore: 3

Edifici e/o complessi edilizi con elementi di valore storico, architettonico e ambientale

Caratteristiche del fabbricato:

Descrizione UNIT. VOL. CIVILE/SOCIALE/AMMINISTRATIVO

Stato di occupazione occupato

Tipologia superficie scoperta Pavimentato o asfaltato

Numero di piani	2	Annessi	Deposito
Uso piano terra	Residenziale	Tipo copertura	A due falde
Uso primo piano	Residenziale	Stato copertura	Senza deterioramenti
Uso secondo piano	--	Tipo gronde	In cotto
Uso terzo piano	--	Tipo murature	Prevalentemente in pietra a vista
Uso piani superiori	--	Stato murature	Senza deterioramenti
		Tipo infissi	Finestre tradizionali con persiane o scuri
		Stato infissi	Senza deterioramenti
Presenza di orto	NO	Elementi decorativi	--
Presenza di seminterrato	NO	Manomissioni murari	--
Presenza di sottotetto	NO	Modifiche fabbricato	--



Comune di Quarrata - Regolamento Urbanistico

Classificazione di valore degli edifici esistenti



SCHEDA N. 428

ID edificio 262

Località
LUCCIANO

Via
VIA DI CARRAIA

Classificazione di valore: 3

Edifici e/o complessi edilizi con elementi di valore storico, architettonico e ambientale

Caratteristiche del fabbricato:

Descrizione UNIT. VOL. CIVILE/SOCIALE/AMMINISTRATIVO

Stato di occupazione occupato

Tipologia superficie scoperta Pavimentato o asfaltato

Numero di piani	2	Annessi	Deposito
Uso piano terra	Residenziale	Tipo copertura	A due falde
Uso primo piano	Residenziale	Stato copertura	Senza deterioramenti
Uso secondo piano	--	Tipo gronde	In cotto
Uso terzo piano	--	Tipo murature	Prevalentemente intonacate
Uso piani superiori	--	Stato murature	Senza deterioramenti
		Tipo infissi	Infissi di tipologia e materiali moderni
		Stato infissi	Senza deterioramenti
Presenza di orto	NO	Elementi decorativi	--
Presenza di seminterrato	NO	Manomissioni murari	--
Presenza di sottotetto	NO	Modifiche fabbricato	--



Comune di Quarrata - Regolamento Urbanistico

Classificazione di valore degli edifici esistenti



SCHEDA N. 428

ID edificio 263

Località
LUCCIANO

Via
VIA DI CARRAIA

Classificazione di valore: 3

Edifici e/o complessi edilizi con elementi di valore storico, architettonico e ambientale

Caratteristiche del fabbricato:

Descrizione UNIT. VOL. CIVILE/SOCIALE/AMMINISTRATIVO

Stato di occupazione occupato

Tipologia superficie scoperta Pavimentato o asfaltato

Numero di piani	2	Annessi	Deposito
Uso piano terra	Residenziale	Tipo copertura	A padiglione
Uso primo piano	Residenziale	Stato copertura	Senza deterioramenti
Uso secondo piano	--	Tipo gronde	In cotto
Uso terzo piano	--	Tipo murature	Prevalentemente in pietra a vista
Uso piani superiori	--	Stato murature	Senza deterioramenti
		Tipo infissi	Finestre tradizionali senza sistemi di oscuramento
		Stato infissi	Senza deterioramenti
Presenza di orto	NO	Elementi decorativi	--
Presenza di seminterrato	NO	Manomissioni murari	--
Presenza di sottotetto	NO	Modifiche fabbricato	--



Comune di Quarrata - Regolamento Urbanistico

Classificazione di valore degli edifici esistenti



SCHEDA N. 429

ID edificio 257

Località
LUCCIANO

Via
VIA DI CARRAIA

Classificazione di valore: 3

Edifici e/o complessi edilizi con elementi di valore storico, architettonico e ambientale

Caratteristiche del fabbricato:

Descrizione UNIT. VOL. CIVILE/SOCIALE/AMMINISTRATIVO

Stato di occupazione occupato

Tipologia superficie scoperta Pavimentato o asfaltato

Numero di piani	2	Annessi	Deposito
Uso piano terra	Residenziale	Tipo copertura	--
Uso primo piano	Residenziale	Stato copertura	--
Uso secondo piano	--	Tipo gronde	--
Uso terzo piano	--	Tipo murature	--
Uso piani superiori	--	Stato murature	--
		Tipo infissi	--
		Stato infissi	--
Presenza di orto	NO	Elementi decorativi	--
Presenza di seminterrato	NO	Manomissioni murari	--
Presenza di sottotetto	NO	Modifiche fabbricato	--



Comune di Quarrata - Regolamento Urbanistico

Classificazione di valore degli edifici esistenti

SCHEDA N. 430

ID edificio 1129

Località
LUCCIANO

Via
VIA MOLINA

Classificazione di valore: 3

Edifici e/o complessi edilizi con elementi di valore storico, architettonico e ambientale

Caratteristiche del fabbricato:

Descrizione UNIT. VOL. CIVILE/SOCIALE/AMMINISTRATIVO

Stato di occupazione occupato

Tipologia superficie scoperta Pavimentato o asfaltato

Numero di piani	2	Annessi	NO
Uso piano terra	Residenziale	Tipo copertura	--
Uso primo piano	Residenziale	Stato copertura	--
Uso secondo piano	--	Tipo gronde	--
Uso terzo piano	--	Tipo murature	--
Uso piani superiori	--	Stato murature	--
		Tipo infissi	--
		Stato infissi	--
Presenza di orto	NO	Elementi decorativi	--
Presenza di seminterrato	NO	Manomissioni murari	--
Presenza di sottotetto	NO	Modifiche fabbricato	--



Comune di Quarrata - Regolamento Urbanistico

Classificazione di valore degli edifici esistenti



SCHEDA N. 431

ID edificio 1125

Località
LUCCIANO

Via
VIA BALDI PAPINI

Classificazione di valore: 3

Edifici e/o complessi edilizi con elementi di valore storico, architettonico e ambientale

Caratteristiche del fabbricato:

Descrizione UNIT. VOL. CIVILE/SOCIALE/AMMINISTRATIVO

Stato di occupazione occupato

Tipologia superficie scoperta Giardino o parco

Numero di piani	2	Annessi	NO
Uso piano terra	Residenziale	Tipo copertura	A due falde
Uso primo piano	Residenziale	Stato copertura	Senza deterioramenti
Uso secondo piano	--	Tipo gronde	In cemento
Uso terzo piano	--	Tipo murature	Prevalentemente intonacate
Uso piani superiori	--	Stato murature	Senza deterioramenti
		Tipo infissi	Finestre tradizionali con persiane o scuri
		Stato infissi	Senza deterioramenti
Presenza di orto	NO	Elementi decorativi	Riquadrature di aperture in pietra o decorate
Presenza di seminterrato	NO	Manomissioni murari	--
Presenza di sottotetto	NO	Modifiche fabbricato	--



Comune di Quarrata - Regolamento Urbanistico

Classificazione di valore degli edifici esistenti



SCHEDA N. 432

ID edificio 1126

Località
LUCCIANO

Via
VIA BALDI PAPINI

Classificazione di valore: 3

Edifici e/o complessi edilizi con elementi di valore storico, architettonico e ambientale

Caratteristiche del fabbricato:

Descrizione UNIT. VOL. CIVILE/SOCIALE/AMMINISTRATIVO

Stato di occupazione occupato

Tipologia superficie scoperta Giardino o parco

Numero di piani 2

Uso piano terra Residenziale

Uso primo piano Residenziale

Uso secondo piano --

Uso terzo piano --

Uso piani superiori --

Annessi Autorimessa

Tipo copertura A due falde

Stato copertura Senza deterioramenti

Tipo gronde In cemento

Tipo murature Prevalentemente intonacate

Stato murature Senza deterioramenti

Tipo infissi Finestre tradizionali con persiane o scuri

Stato infissi Senza deterioramenti

Presenza di orto NO

Elementi decorativi Riquadrature di aperture in pietra o decorate

Presenza di seminterrato NO

Manomissioni murari --

Presenza di sottotetto NO

Modifiche fabbricato --



Comune di Quarrata - Regolamento Urbanistico

Classificazione di valore degli edifici esistenti



SCHEDA N. 433

ID edificio 975

Località
BURIANO

Via
VIA DI BURIANO

Classificazione di valore: 3

Edifici e/o complessi edilizi con elementi di valore storico, architettonico e ambientale

Caratteristiche del fabbricato:

Descrizione UNIT. VOL. CIVILE/SOCIALE/AMMINISTRATIVO

Stato di occupazione occupato

Tipologia superficie scoperta Pavimentato o asfaltato

Numero di piani	2	Annessi	NO
Uso piano terra	Residenziale	Tipo copertura	A una falda
Uso primo piano	Residenziale	Stato copertura	Non rilevabile
Uso secondo piano	--	Tipo gronde	In cotto
Uso terzo piano	--	Tipo murature	Prevalentemente intonacate
Uso piani superiori	--	Stato murature	Senza deterioramenti
		Tipo infissi	Finestre tradizionali senza sistemi di oscuramento
		Stato infissi	Senza deterioramenti
Presenza di orto	NO	Elementi decorativi	--
Presenza di seminterrato	NO	Manomissioni murari	--
Presenza di sottotetto	NO	Modifiche fabbricato	--



Comune di Quarrata - Regolamento Urbanistico

Classificazione di valore degli edifici esistenti



SCHEDA N. 433

ID edificio 976

Località
BURIANO

Via
VIA DI BURIANO

Classificazione di valore: 3

Edifici e/o complessi edilizi con elementi di valore storico, architettonico e ambientale

Caratteristiche del fabbricato:

Descrizione UNIT. VOL. CIVILE/SOCIALE/AMMINISTRATIVO

Stato di occupazione occupato

Tipologia superficie scoperta Pavimentato o asfaltato

Numero di piani	3	Annessi	NO
Uso piano terra	Residenziale	Tipo copertura	A due falde
Uso primo piano	Residenziale	Stato copertura	Senza deterioramenti
Uso secondo piano	Residenziale	Tipo gronde	In cotto
Uso terzo piano	--	Tipo murature	Prevalentemente intonacate
Uso piani superiori	--	Stato murature	Senza deterioramenti
		Tipo infissi	Finestre tradizionali senza sistemi di oscuramento
		Stato infissi	Senza deterioramenti
Presenza di orto	NO	Elementi decorativi	--
Presenza di seminterrato	NO	Manomissioni murari	--
Presenza di sottotetto	NO	Modifiche fabbricato	--



Comune di Quarrata - Regolamento Urbanistico

Classificazione di valore degli edifici esistenti



SCHEDA N. 433

ID edificio 977

Località
BURIANO

Via
VIA DI BURIANO

Classificazione di valore: 3

Edifici e/o complessi edilizi con elementi di valore storico, architettonico e ambientale

Caratteristiche del fabbricato:

Descrizione UNIT. VOL. CIVILE/SOCIALE/AMMINISTRATIVO

Stato di occupazione occupato

Tipologia superficie scoperta Sterrato

Numero di piani 3

Uso piano terra Residenziale

Uso primo piano Residenziale

Uso secondo piano Residenziale

Uso terzo piano --

Uso piani superiori --

Annessi NO

Tipo copertura A due falde

Stato copertura Senza deterioramenti

Tipo gronde In cotto

Tipo murature Prevalentemente in pietra a vista

Stato murature Senza deterioramenti

Tipo infissi Finestre tradizionali senza sistemi di oscuramento

Stato infissi Senza deterioramenti

Presenza di orto NO

Presenza di seminterrato NO

Presenza di sottotetto NO

Elementi decorativi --

Manomissioni murari --

Modifiche fabbricato --



Comune di Quarrata - Regolamento Urbanistico

Classificazione di valore degli edifici esistenti



SCHEDA N. 433

ID edificio 978

Località
BURIANO

Via
VIA DI BURIANO

Classificazione di valore: 3

Edifici e/o complessi edilizi con elementi di valore storico, architettonico e ambientale

Caratteristiche del fabbricato:

Descrizione UNIT. VOL. CIVILE/SOCIALE/AMMINISTRATIVO

Stato di occupazione occupato

Tipologia superficie scoperta Giardino o parco

Numero di piani	2	Annessi	NO
Uso piano terra	Residenziale	Tipo copertura	A una falda
Uso primo piano	Residenziale	Stato copertura	Senza deterioramenti
Uso secondo piano	--	Tipo gronde	In cotto
Uso terzo piano	--	Tipo murature	Prevalentemente intonacate
Uso piani superiori	--	Stato murature	Senza deterioramenti
		Tipo infissi	Finestre tradizionali con persiane o scuri
		Stato infissi	Senza deterioramenti
Presenza di orto	NO	Elementi decorativi	--
Presenza di seminterrato	NO	Manomissioni murari	--
Presenza di sottotetto	NO	Modifiche fabbricato	--



Comune di Quarrata - Regolamento Urbanistico

Classificazione di valore degli edifici esistenti



SCHEDA N. 434

ID edificio 974

Località
BURIANO

Via
VIA DI BURIANO

Classificazione di valore: 3

Edifici e/o complessi edilizi con elementi di valore storico, architettonico e ambientale

Caratteristiche del fabbricato:

Descrizione UNIT. VOL. CIVILE/SOCIALE/AMMINISTRATIVO

Stato di occupazione occupato

Tipologia superficie scoperta Sterrato

Numero di piani 2

Uso piano terra Residenziale

Uso primo piano Residenziale

Uso secondo piano --

Uso terzo piano --

Uso piani superiori --

Annessi NO

Tipo copertura A due falde

Stato copertura Senza deterioramenti

Tipo gronde In cotto

Tipo murature Prevalentemente in pietra a vista

Stato murature Parzialmente crollate

Tipo infissi Finestre tradizionali con persiane o scuri

Stato infissi Deteriorati o inadeguati

Presenza di orto NO

Presenza di seminterrato NO

Presenza di sottotetto NO

Elementi decorativi --

Manomissioni murari --

Modifiche fabbricato Aggiunta di tettoie o coperture



Comune di Quarrata - Regolamento Urbanistico

Classificazione di valore degli edifici esistenti



SCHEDA N. 435

ID edificio 979

Località
BURIANO

Via
VIA DI BURIANO

Classificazione di valore: 3

Edifici e/o complessi edilizi con elementi di valore storico, architettonico e ambientale

Caratteristiche del fabbricato:

Descrizione UNIT. VOL. CIVILE/SOCIALE/AMMINISTRATIVO

Stato di occupazione occupato

Tipologia superficie scoperta Giardino o parco

Numero di piani	1	Annessi	NO
Uso piano terra	Residenziale	Tipo copertura	A due falde
Uso primo piano	--	Stato copertura	Senza deterioramenti
Uso secondo piano	--	Tipo gronde	In cotto
Uso terzo piano	--	Tipo murature	Prevalentemente intonacate
Uso piani superiori	--	Stato murature	Senza deterioramenti
		Tipo infissi	Finestre tradizionali con persiane o scuri
		Stato infissi	Senza deterioramenti
Presenza di orto	NO	Elementi decorativi	--
Presenza di seminterrato	NO	Manomissioni murari	--
Presenza di sottotetto	SI	Modifiche fabbricato	--



Comune di Quarrata - Regolamento Urbanistico

Classificazione di valore degli edifici esistenti



SCHEDA N. 436

ID edificio 980

Località
BURIANO

Via
VIA DI BURIANO

Classificazione di valore: 3

Edifici e/o complessi edilizi con elementi di valore storico, architettonico e ambientale

Caratteristiche del fabbricato:

Descrizione UNIT. VOL. CIVILE/SOCIALE/AMMINISTRATIVO

Stato di occupazione occupato

Tipologia superficie scoperta Giardino o parco

Numero di piani	2	Annessi	NO
Uso piano terra	Residenziale	Tipo copertura	A due falde
Uso primo piano	Residenziale	Stato copertura	Senza deterioramenti
Uso secondo piano	--	Tipo gronde	In cotto
Uso terzo piano	--	Tipo murature	Prevalentemente intonacate
Uso piani superiori	--	Stato murature	Senza deterioramenti
		Tipo infissi	Finestre tradizionali con persiane o scuri
		Stato infissi	Senza deterioramenti
Presenza di orto	NO	Elementi decorativi	--
Presenza di seminterrato	NO	Manomissioni murari	--
Presenza di sottotetto	NO	Modifiche fabbricato	--



Comune di Quarrata - Regolamento Urbanistico

Classificazione di valore degli edifici esistenti



SCHEDA N. 437

ID edificio 971

Località
BURIANO

Via
VIA DI BURIANO

Classificazione di valore: 3

Edifici e/o complessi edilizi con elementi di valore storico, architettonico e ambientale

Caratteristiche del fabbricato:

Descrizione UNIT. VOL. CIVILE/SOCIALE/AMMINISTRATIVO

Stato di occupazione occupato

Tipologia superficie scoperta Sterrato

Numero di piani	4	Annessi	Deposito
Uso piano terra	Commerciale al dettaglio	Tipo copertura	--
Uso primo piano	Residenziale	Stato copertura	--
Uso secondo piano	Residenziale	Tipo gronde	--
Uso terzo piano	Residenziale	Tipo murature	--
Uso piani superiori	--	Stato murature	--
		Tipo infissi	--
		Stato infissi	--
Presenza di orto	NO	Elementi decorativi	--
Presenza di seminterrato	NO	Manomissioni murari	--
Presenza di sottotetto	NO	Modifiche fabbricato	--



Comune di Quarrata - Regolamento Urbanistico

Classificazione di valore degli edifici esistenti



SCHEDA N. 438

ID edificio 279

Località
LUCCIANO

Via
VIA POGGETTO

Classificazione di valore: 3

Edifici e/o complessi edilizi con elementi di valore storico, architettonico e ambientale

Caratteristiche del fabbricato:

Descrizione UNIT. VOL. CIVILE/SOCIALE/AMMINISTRATIVO

Stato di occupazione occupato

Tipologia superficie scoperta Sterrato

Numero di piani 3

Uso piano terra Residenziale

Uso primo piano Residenziale

Uso secondo piano Residenziale

Uso terzo piano --

Uso piani superiori --

Annessi

Deposito

Tipo copertura

A due falde

Stato copertura

Senza deterioramenti

Tipo gronde

In cemento

Tipo murature

Prevalentemente in pietra a vista

Stato murature

Senza deterioramenti

Tipo infissi

Infissi di tipologia e materiali moderni

Stato infissi

Senza deterioramenti

Presenza di orto NO

Presenza di seminterrato NO

Presenza di sottotetto NO

Elementi decorativi --

Manomissioni murari --

Modifiche fabbricato --



Comune di Quarrata - Regolamento Urbanistico

Classificazione di valore degli edifici esistenti



SCHEDA N. 438

ID edificio 280

Località
LUCCIANO

Via
VIA POGGETTO

Classificazione di valore: 3

Edifici e/o complessi edilizi con elementi di valore storico, architettonico e ambientale

Caratteristiche del fabbricato:

Descrizione UNIT. VOL. CIVILE/SOCIALE/AMMINISTRATIVO

Stato di occupazione occupato

Tipologia superficie scoperta Sterrato

Numero di piani 2

Uso piano terra Residenziale

Uso primo piano Residenziale

Uso secondo piano --

Uso terzo piano --

Uso piani superiori --

Annessi

Deposito

Tipo copertura

A due falde

Stato copertura

Senza deterioramenti

Tipo gronde

In cotto

Tipo murature

Prevalentemente in pietra a vista

Stato murature

Senza deterioramenti

Tipo infissi

Finestre tradizionali senza sistemi di oscuramento

Stato infissi

Senza deterioramenti

Presenza di orto NO

Presenza di seminterrato NO

Presenza di sottotetto NO

Elementi decorativi

Riquadrature di aperture in pietra o decorate

Manomissioni murari

--

Modifiche fabbricato

--



Comune di Quarrata - Regolamento Urbanistico

Classificazione di valore degli edifici esistenti



SCHEDA N. 439

ID edificio 286

Località
BURIANO

Via
VIA DELLE MOLINA

Classificazione di valore: 3

Edifici e/o complessi edilizi con elementi di valore storico, architettonico e ambientale

Caratteristiche del fabbricato:

Descrizione UNIT. VOL. CIVILE/SOCIALE/AMMINISTRATIVO

Stato di occupazione occupato

Tipologia superficie scoperta Sterrato

Numero di piani 2

Uso piano terra Residenziale

Uso primo piano Residenziale

Uso secondo piano --

Uso terzo piano --

Uso piani superiori --

Annessi Deposito e agricolo

Tipo copertura Composita

Stato copertura Con lesioni e/o cedimenti

Tipo gronde In cotto

Tipo murature Prevalentemente in pietra a vista

Stato murature Con lesioni e/o fessure

Tipo infissi Finestre tradizionali senza sistemi di oscuramento

Stato infissi Deteriorati o inadeguati

Presenza di orto NO

Presenza di seminterrato NO

Presenza di sottotetto NO

Elementi decorativi --

Manomissioni murari --

Modifiche fabbricato Aggiunta di tettoie o coperture



Comune di Quarrata - Regolamento Urbanistico

Classificazione di valore degli edifici esistenti



SCHEDA N. 440

ID edificio 987

Località
BURIANO

Via
VIA DI BURIANO

Classificazione di valore: 3

Edifici e/o complessi edilizi con elementi di valore storico, architettonico e ambientale

Caratteristiche del fabbricato:

Descrizione UNIT. VOL. CIVILE/SOCIALE/AMMINISTRATIVO

Stato di occupazione non occupato

Tipologia superficie scoperta Giardino o parco

Numero di piani 2

Uso piano terra Residenziale

Uso primo piano Residenziale

Uso secondo piano --

Uso terzo piano --

Uso piani superiori --

Annessi

Tipo copertura Composita

Stato copertura Senza deterioramenti

Tipo gronde In cotto

Tipo murature Prevalentemente in pietra a vista

Stato murature Senza deterioramenti

Tipo infissi Finestre tradizionali senza sistemi di oscuramento

Stato infissi Senza deterioramenti

Presenza di orto NO

Presenza di seminterrato NO

Presenza di sottotetto NO

Elementi decorativi --

Manomissioni murari --

Modifiche fabbricato --



Comune di Quarrata - Regolamento Urbanistico

Classificazione di valore degli edifici esistenti



SCHEDA N. 441

ID edificio 281

Località
LUCCIANO

Via
VIA POGGETTO

Classificazione di valore: 3

Edifici e/o complessi edilizi con elementi di valore storico, architettonico e ambientale

Caratteristiche del fabbricato:

Descrizione UNIT. VOL. CIVILE/SOCIALE/AMMINISTRATIVO

Stato di occupazione occupato

Tipologia superficie scoperta Sterrato

Numero di piani	3	Annessi	Deposito
Uso piano terra	Residenziale	Tipo copertura	--
Uso primo piano	Residenziale	Stato copertura	--
Uso secondo piano	Residenziale	Tipo gronde	--
Uso terzo piano	--	Tipo murature	--
Uso piani superiori	--	Stato murature	--
		Tipo infissi	--
		Stato infissi	--
Presenza di orto	NO	Elementi decorativi	--
Presenza di seminterrato	NO	Manomissioni murari	--
Presenza di sottotetto	NO	Modifiche fabbricato	--



Comune di Quarrata - Regolamento Urbanistico

Classificazione di valore degli edifici esistenti



SCHEDA N. 441

ID edificio 282

Località
LUCCIANO

Via
VIA POGGETTO

Classificazione di valore: 3

Edifici e/o complessi edilizi con elementi di valore storico, architettonico e ambientale

Caratteristiche del fabbricato:

Descrizione UNIT. VOL. CIVILE/SOCIALE/AMMINISTRATIVO

Stato di occupazione occupato

Tipologia superficie scoperta Sterrato

Numero di piani	2	Annessi	Deposito
Uso piano terra	Residenziale	Tipo copertura	--
Uso primo piano	Residenziale	Stato copertura	--
Uso secondo piano	--	Tipo gronde	--
Uso terzo piano	--	Tipo murature	--
Uso piani superiori	--	Stato murature	--
		Tipo infissi	--
		Stato infissi	--
Presenza di orto	NO	Elementi decorativi	--
Presenza di seminterrato	NO	Manomissioni murari	--
Presenza di sottotetto	NO	Modifiche fabbricato	--



Comune di Quarrata - Regolamento Urbanistico

Classificazione di valore degli edifici esistenti



SCHEDA N. 441

ID edificio 283

Località
LUCCIANO

Via
VIA POGGETTO

Classificazione di valore: 3

Edifici e/o complessi edilizi con elementi di valore storico, architettonico e ambientale

Caratteristiche del fabbricato:

Descrizione UNIT. VOL. CIVILE/SOCIALE/AMMINISTRATIVO

Stato di occupazione occupato

Tipologia superficie scoperta Sterrato

Numero di piani	2	Annessi	Deposito
Uso piano terra	Residenziale	Tipo copertura	--
Uso primo piano	Residenziale	Stato copertura	--
Uso secondo piano	--	Tipo gronde	--
Uso terzo piano	--	Tipo murature	--
Uso piani superiori	--	Stato murature	--
		Tipo infissi	--
		Stato infissi	--
Presenza di orto	NO	Elementi decorativi	--
Presenza di seminterrato	NO	Manomissioni murari	--
Presenza di sottotetto	NO	Modifiche fabbricato	--



Comune di Quarrata - Regolamento Urbanistico

Classificazione di valore degli edifici esistenti

SCHEDA N. 441

ID edificio 284

Località
LUCCIANO

Via
VIA POGGETTO

Classificazione di valore: 3

Edifici e/o complessi edilizi con elementi di valore storico, architettonico e ambientale

Caratteristiche del fabbricato:

Descrizione UNIT. VOL. CIVILE/SOCIALE/AMMINISTRATIVO

Stato di occupazione occupato

Tipologia superficie scoperta Sterrato

Numero di piani	2	Annessi	Deposito
Uso piano terra	Residenziale	Tipo copertura	--
Uso primo piano	Residenziale	Stato copertura	--
Uso secondo piano	--	Tipo gronde	--
Uso terzo piano	--	Tipo murature	--
Uso piani superiori	--	Stato murature	--
		Tipo infissi	--
		Stato infissi	--
Presenza di orto	NO	Elementi decorativi	--
Presenza di seminterrato	NO	Manomissioni murari	--
Presenza di sottotetto	NO	Modifiche fabbricato	--



Comune di Quarrata - Regolamento Urbanistico

Classificazione di valore degli edifici esistenti



SCHEDA N. 442

ID edificio 1007

Località
BURIANO

Via
VIA BARTOLI

Classificazione di valore: 3

Edifici e/o complessi edilizi con elementi di valore storico, architettonico e ambientale

Caratteristiche del fabbricato:

Descrizione UNIT. VOL. CIVILE/SOCIALE/AMMINISTRATIVO

Stato di occupazione non occupato

Tipologia superficie scoperta Sterrato

Numero di piani	2	Annessi	Deposito
Uso piano terra	Residenziale	Tipo copertura	--
Uso primo piano	Residenziale	Stato copertura	--
Uso secondo piano	--	Tipo gronde	--
Uso terzo piano	--	Tipo murature	--
Uso piani superiori	--	Stato murature	--
		Tipo infissi	--
		Stato infissi	--
Presenza di orto	NO	Elementi decorativi	--
Presenza di seminterrato	NO	Manomissioni murari	--
Presenza di sottotetto	SI	Modifiche fabbricato	--



Comune di Quarrata - Regolamento Urbanistico

Classificazione di valore degli edifici esistenti



SCHEDA N. 442

ID edificio 1008

Località
BURIANO

Via
VIA BARTOLI

Classificazione di valore: 3

Edifici e/o complessi edilizi con elementi di valore storico, architettonico e ambientale

Caratteristiche del fabbricato:

Descrizione UNIT. VOL. CIVILE/SOCIALE/AMMINISTRATIVO

Stato di occupazione occupato

Tipologia superficie scoperta Sterrato

Numero di piani	2	Annessi	NO
Uso piano terra	Residenziale	Tipo copertura	--
Uso primo piano	Residenziale	Stato copertura	--
Uso secondo piano	--	Tipo gronde	--
Uso terzo piano	--	Tipo murature	--
Uso piani superiori	--	Stato murature	--
		Tipo infissi	--
		Stato infissi	--
Presenza di orto	NO	Elementi decorativi	--
Presenza di seminterrato	NO	Manomissioni murari	--
Presenza di sottotetto	NO	Modifiche fabbricato	--



Comune di Quarrata - Regolamento Urbanistico

Classificazione di valore degli edifici esistenti



SCHEDA N. 442

ID edificio 1009

Località
BURIANO

Via
VIA BARTOLI

Classificazione di valore: 3

Edifici e/o complessi edilizi con elementi di valore storico, architettonico e ambientale

Caratteristiche del fabbricato:

Descrizione UNIT. VOL. CIVILE/SOCIALE/AMMINISTRATIVO

Stato di occupazione occupato

Tipologia superficie scoperta Pavimentato o asfaltato

Numero di piani	2	Annessi	NO
Uso piano terra	Residenziale	Tipo copertura	--
Uso primo piano	Residenziale	Stato copertura	--
Uso secondo piano	--	Tipo gronde	--
Uso terzo piano	--	Tipo murature	--
Uso piani superiori	--	Stato murature	--
		Tipo infissi	--
		Stato infissi	--
Presenza di orto	NO	Elementi decorativi	--
Presenza di seminterrato	NO	Manomissioni murari	--
Presenza di sottotetto	NO	Modifiche fabbricato	--



Comune di Quarrata - Regolamento Urbanistico

Classificazione di valore degli edifici esistenti



SCHEDA N. 443

ID edificio 1010

Località
BURIANO

Via
VIA BARTOLI

Classificazione di valore: 3

Edifici e/o complessi edilizi con elementi di valore storico, architettonico e ambientale

Caratteristiche del fabbricato:

Descrizione UNIT. VOL. CIVILE/SOCIALE/AMMINISTRATIVO

Stato di occupazione occupato

Tipologia superficie scoperta Pavimentato o asfaltato

Numero di piani	3	Annessi	Autorimessa
Uso piano terra	Residenziale	Tipo copertura	--
Uso primo piano	Residenziale	Stato copertura	--
Uso secondo piano	Residenziale	Tipo gronde	--
Uso terzo piano	--	Tipo murature	--
Uso piani superiori	--	Stato murature	--
		Tipo infissi	--
		Stato infissi	--
Presenza di orto	NO	Elementi decorativi	--
Presenza di seminterrato	NO	Manomissioni murari	--
Presenza di sottotetto	NO	Modifiche fabbricato	--



Comune di Quarrata - Regolamento Urbanistico

Classificazione di valore degli edifici esistenti



SCHEDA N. 444

ID edificio 1011

Località
BURIANO

Via
VIA BARTOLI

Classificazione di valore: 3

Edifici e/o complessi edilizi con elementi di valore storico, architettonico e ambientale

Caratteristiche del fabbricato:

Descrizione UNIT. VOL. CIVILE/SOCIALE/AMMINISTRATIVO

Stato di occupazione non occupato

Tipologia superficie scoperta Sterrato

Numero di piani 2

Uso piano terra Residenziale

Uso primo piano Residenziale

Uso secondo piano --

Uso terzo piano --

Uso piani superiori --

Annessi

Deposito

Tipo copertura

A due falde

Stato copertura

Senza deterioramenti

Tipo gronde

In cotto

Tipo murature

Prevalentemente in pietra a vista

Stato murature

Senza deterioramenti

Tipo infissi

Finestre tradizionali senza sistemi di oscuramento

Stato infissi

Senza deterioramenti

Presenza di orto NO

Presenza di seminterrato NO

Presenza di sottotetto NO

Elementi decorativi --

Manomissioni murari --

Modifiche fabbricato --



Comune di Quarrata - Regolamento Urbanistico

Classificazione di valore degli edifici esistenti



SCHEDA N. 445

ID edificio 1013

Località
BURIANO

Via
VIA DI BURIANO

Classificazione di valore: 3

Edifici e/o complessi edilizi con elementi di valore storico, architettonico e ambientale

Caratteristiche del fabbricato:

Descrizione UNIT. VOL. CIVILE/SOCIALE/AMMINISTRATIVO

Stato di occupazione non occupato

Tipologia superficie scoperta Sterrato

Numero di piani 2

Uso piano terra Residenziale

Uso primo piano Residenziale

Uso secondo piano --

Uso terzo piano --

Uso piani superiori --

Annessi NO

Tipo copertura Composita

Stato copertura Senza deterioramenti

Tipo gronde In cotto

Tipo murature Prevalentemente in pietra a vista

Stato murature Senza deterioramenti

Tipo infissi Finestre tradizionali senza sistemi di oscuramento

Stato infissi Senza deterioramenti

Presenza di orto NO

Presenza di seminterrato NO

Presenza di sottotetto NO

Elementi decorativi --

Manomissioni murari --

Modifiche fabbricato --



Comune di Quarrata - Regolamento Urbanistico

Classificazione di valore degli edifici esistenti



SCHEDA N. 446

ID edificio 1014

Località
BURIANO

Via
VIA DI BURIANO

Classificazione di valore: 3

Edifici e/o complessi edilizi con elementi di valore storico, architettonico e ambientale

Caratteristiche del fabbricato:

Descrizione UNIT. VOL. CIVILE/SOCIALE/AMMINISTRATIVO

Stato di occupazione occupato

Tipologia superficie scoperta Pavimentato o asfaltato

Numero di piani	3	Annessi	NO
Uso piano terra	Residenziale	Tipo copertura	Composita
Uso primo piano	Residenziale	Stato copertura	Senza deterioramenti
Uso secondo piano	Residenziale	Tipo gronde	In cotto
Uso terzo piano	--	Tipo murature	Prevalentemente in pietra a vista
Uso piani superiori	--	Stato murature	Senza deterioramenti
		Tipo infissi	Finestre tradizionali senza sistemi di oscuramento
		Stato infissi	Senza deterioramenti
Presenza di orto	NO	Elementi decorativi	--
Presenza di seminterrato	NO	Manomissioni murari	--
Presenza di sottotetto	NO	Modifiche fabbricato	--



Comune di Quarrata - Regolamento Urbanistico

Classificazione di valore degli edifici esistenti

SCHEDA N. 447

ID edificio 1017

Località
BURIANO

Via
VIA REGNO DI BURIANO

Classificazione di valore: 3

Edifici e/o complessi edilizi con elementi di valore storico, architettonico e ambientale

Caratteristiche del fabbricato:

Descrizione UNIT. VOL. CIVILE/SOCIALE/AMMINISTRATIVO

Stato di occupazione occupato

Tipologia superficie scoperta Sterrato

Numero di piani	2	Annessi	Autorimessa
Uso piano terra	Residenziale	Tipo copertura	--
Uso primo piano	Residenziale	Stato copertura	--
Uso secondo piano	--	Tipo gronde	--
Uso terzo piano	--	Tipo murature	--
Uso piani superiori	--	Stato murature	--
		Tipo infissi	--
		Stato infissi	--
Presenza di orto	NO	Elementi decorativi	--
Presenza di seminterrato	NO	Manomissioni murari	--
Presenza di sottotetto	NO	Modifiche fabbricato	--



Comune di Quarrata - Regolamento Urbanistico

Classificazione di valore degli edifici esistenti



SCHEDA N. 448

ID edificio 1021

Località
BURIANO

Via
VIA REGNO DI BURIANO

Classificazione di valore: 3

Edifici e/o complessi edilizi con elementi di valore storico, architettonico e ambientale

Caratteristiche del fabbricato:

Descrizione UNIT. VOL. CIVILE/SOCIALE/AMMINISTRATIVO

Stato di occupazione non occupato

Tipologia superficie scoperta Sterrato

Numero di piani 2

Uso piano terra Agricola e funzioni conne

Uso primo piano Agricola e funzioni conne

Uso secondo piano --

Uso terzo piano --

Uso piani superiori --

Annessi NO

Tipo copertura A due falde

Stato copertura Senza deterioramenti

Tipo gronde In cemento

Tipo murature Prevalentemente intonacate

Stato murature Non rilevabile

Tipo infissi Finestre tradizionali con persiane o scuri

Stato infissi Senza deterioramenti

Presenza di orto NO

Presenza di seminterrato NO

Presenza di sottotetto NO

Elementi decorativi --

Manomissioni murari --

Modifiche fabbricato --



Comune di Quarrata - Regolamento Urbanistico

Classificazione di valore degli edifici esistenti



SCHEDA N. 449

ID edificio 1024

Località
BURIANO

Via
VIA REGNO DI BURIANO

Classificazione di valore: 3

Edifici e/o complessi edilizi con elementi di valore storico, architettonico e ambientale

Caratteristiche del fabbricato:

Descrizione UNIT. VOL. CIVILE/SOCIALE/AMMINISTRATIVO

Stato di occupazione non occupato

Tipologia superficie scoperta Pavimentato o asfaltato

Numero di piani	2	Annessi	NO
Uso piano terra	Residenziale	Tipo copertura	Composita
Uso primo piano	Residenziale	Stato copertura	Senza deterioramenti
Uso secondo piano	--	Tipo gronde	In cotto
Uso terzo piano	--	Tipo murature	Prevalentemente in pietra a vista
Uso piani superiori	--	Stato murature	Senza deterioramenti
		Tipo infissi	Finestre tradizionali con persiane o scuri
		Stato infissi	Senza deterioramenti
Presenza di orto	NO	Elementi decorativi	Riquadrature di aperture in pietra o decorate
Presenza di seminterrato	NO	Manomissioni murari	--
Presenza di sottotetto	NO	Modifiche fabbricato	--



Comune di Quarrata - Regolamento Urbanistico

Classificazione di valore degli edifici esistenti



SCHEDA N. 450

ID edificio 1023

Località
BURIANO

Via
VIA REGNO DI BURIANO

Classificazione di valore: 3

Edifici e/o complessi edilizi con elementi di valore storico, architettonico e ambientale

Caratteristiche del fabbricato:

Descrizione UNIT. VOL. CIVILE/SOCIALE/AMMINISTRATIVO

Stato di occupazione occupato

Tipologia superficie scoperta Pavimentato o asfaltato

Numero di piani	2	Annessi	NO
Uso piano terra	Residenziale	Tipo copertura	A padiglione
Uso primo piano	Residenziale	Stato copertura	Senza deterioramenti
Uso secondo piano	--	Tipo gronde	In cotto
Uso terzo piano	--	Tipo murature	Prevalentemente in pietra a vista
Uso piani superiori	--	Stato murature	Senza deterioramenti
		Tipo infissi	Finestre tradizionali con persiane o scuri
		Stato infissi	Senza deterioramenti
Presenza di orto	NO	Elementi decorativi	Riquadrature di aperture in pietra o decorate
Presenza di seminterrato	NO	Manomissioni murari	--
Presenza di sottotetto	NO	Modifiche fabbricato	--



Comune di Quarrata - Regolamento Urbanistico

Classificazione di valore degli edifici esistenti

SCHEDA N. 451

ID edificio 994

Località
BURIANO

Via
VIA TACINAIA

Classificazione di valore: 3

Edifici e/o complessi edilizi con elementi di valore storico, architettonico e ambientale

Caratteristiche del fabbricato:

Descrizione UNIT. VOL. CIVILE/SOCIALE/AMMINISTRATIVO

Stato di occupazione occupato

Tipologia superficie scoperta Giardino o parco

Numero di piani	2	Annessi	NO
Uso piano terra	Residenziale	Tipo copertura	--
Uso primo piano	Residenziale	Stato copertura	--
Uso secondo piano	--	Tipo gronde	--
Uso terzo piano	--	Tipo murature	--
Uso piani superiori	--	Stato murature	--
		Tipo infissi	--
		Stato infissi	--
Presenza di orto	NO	Elementi decorativi	--
Presenza di seminterrato	NO	Manomissioni murari	--
Presenza di sottotetto	NO	Modifiche fabbricato	--



Comune di Quarrata - Regolamento Urbanistico

Classificazione di valore degli edifici esistenti



SCHEDA N. 452

ID edificio 1039

Località
BURIANO

Via
VIA LEONARDO DA VINCI

Classificazione di valore: 3

Edifici e/o complessi edilizi con elementi di valore storico, architettonico e ambientale

Caratteristiche del fabbricato:

Descrizione UNIT. VOL. CIVILE/SOCIALE/AMMINISTRATIVO

Stato di occupazione occupato

Tipologia superficie scoperta Sterrato

Numero di piani	2	Annessi	NO
Uso piano terra	Residenziale	Tipo copertura	--
Uso primo piano	Residenziale	Stato copertura	--
Uso secondo piano	--	Tipo gronde	--
Uso terzo piano	--	Tipo murature	--
Uso piani superiori	--	Stato murature	--
		Tipo infissi	--
		Stato infissi	--
Presenza di orto	NO	Elementi decorativi	--
Presenza di seminterrato	NO	Manomissioni murari	--
Presenza di sottotetto	SI	Modifiche fabbricato	--



Comune di Quarrata - Regolamento Urbanistico

Classificazione di valore degli edifici esistenti



SCHEDA N. 453

ID edificio 1040

Località
BURIANO

Via
VIA LEONARDO DA VINCI

Classificazione di valore: 3

Edifici e/o complessi edilizi con elementi di valore storico, architettonico e ambientale

Caratteristiche del fabbricato:

Descrizione UNIT. VOL. CIVILE/SOCIALE/AMMINISTRATIVO

Stato di occupazione non occupato

Tipologia superficie scoperta Sterrato

Numero di piani	1	Annessi	NO
Uso piano terra	Residenziale	Tipo copertura	--
Uso primo piano	--	Stato copertura	--
Uso secondo piano	--	Tipo gronde	--
Uso terzo piano	--	Tipo murature	--
Uso piani superiori	--	Stato murature	--
		Tipo infissi	--
		Stato infissi	--
Presenza di orto	NO	Elementi decorativi	--
Presenza di seminterrato	NO	Manomissioni murari	--
Presenza di sottotetto	SI	Modifiche fabbricato	--



Comune di Quarrata - Regolamento Urbanistico

Classificazione di valore degli edifici esistenti



SCHEDA N. 454

ID edificio 1029

Località
BURIANO

Via
VIA LEONARDO DA VINCI

Classificazione di valore: 3

Edifici e/o complessi edilizi con elementi di valore storico, architettonico e ambientale

Caratteristiche del fabbricato:

Descrizione UNIT. VOL. CIVILE/SOCIALE/AMMINISTRATIVO

Stato di occupazione occupato

Tipologia superficie scoperta Sterrato

Numero di piani 2

Uso piano terra Residenziale

Uso primo piano Residenziale

Uso secondo piano --

Uso terzo piano --

Uso piani superiori --

Annessi NO

Tipo copertura Composita

Stato copertura Senza deterioramenti

Tipo gronde In cotto

Tipo murature Prevalentemente in pietra a vista

Stato murature Senza deterioramenti

Tipo infissi Finestre tradizionali con persiane o scuri

Stato infissi Senza deterioramenti

Presenza di orto NO

Presenza di seminterrato NO

Presenza di sottotetto NO

Elementi decorativi --

Manomissioni murari --

Modifiche fabbricato --



Comune di Quarrata - Regolamento Urbanistico

Classificazione di valore degli edifici esistenti



SCHEDA N. 455

ID edificio 1029

Località
BURIANO

Via
VIA LEONARDO DA VINCI

Classificazione di valore: 3

Edifici e/o complessi edilizi con elementi di valore storico, architettonico e ambientale

Caratteristiche del fabbricato:

Descrizione UNIT. VOL. CIVILE/SOCIALE/AMMINISTRATIVO

Stato di occupazione occupato

Tipologia superficie scoperta Sterrato

Numero di piani 2

Uso piano terra Residenziale

Uso primo piano Residenziale

Uso secondo piano --

Uso terzo piano --

Uso piani superiori --

Annessi NO

Tipo copertura Composita

Stato copertura Senza deterioramenti

Tipo gronde In cotto

Tipo murature Prevalentemente in pietra a vista

Stato murature Senza deterioramenti

Tipo infissi Finestre tradizionali con persiane o scuri

Stato infissi Senza deterioramenti

Presenza di orto NO

Presenza di seminterrato NO

Presenza di sottotetto NO

Elementi decorativi --

Manomissioni murari --

Modifiche fabbricato --



Comune di Quarrata - Regolamento Urbanistico

Classificazione di valore degli edifici esistenti



SCHEDA N. 456

ID edificio 993

Località
BURIANO

Via
VIA DI BURIANO

Classificazione di valore: 3

Edifici e/o complessi edilizi con elementi di valore storico, architettonico e ambientale

Caratteristiche del fabbricato:

Descrizione UNIT. VOL. CIVILE/SOCIALE/AMMINISTRATIVO

Stato di occupazione non occupato

Tipologia superficie scoperta Giardino o parco

Numero di piani 2

Uso piano terra in ristrutturazione

Uso primo piano in ristrutturazione

Uso secondo piano --

Uso terzo piano --

Uso piani superiori --

Annessi Autorimessa

Tipo copertura A due falde

Stato copertura Senza deterioramenti

Tipo gronde In cotto

Tipo murature Prevalentemente in pietra a vista

Stato murature Senza deterioramenti

Tipo infissi Finestre tradizionali con persiane o scuri

Stato infissi Senza deterioramenti

Presenza di orto NO

Presenza di seminterrato SI

Presenza di sottotetto NO

Elementi decorativi --

Manomissioni murari Sostituzione di materiali originali

Modifiche fabbricato --



Comune di Quarrata - Regolamento Urbanistico

Classificazione di valore degli edifici esistenti



SCHEDA N. 457

ID edificio 999

Località
BURIANO

Via
VIA FISSA O MADONNONE

Classificazione di valore: 3

Edifici e/o complessi edilizi con elementi di valore storico, architettonico e ambientale

Caratteristiche del fabbricato:

Descrizione UNIT. VOL. CIVILE/SOCIALE/AMMINISTRATIVO

Stato di occupazione non occupato

Tipologia superficie scoperta Sterrato

Numero di piani 2

Uso piano terra Residenziale

Uso primo piano Residenziale

Uso secondo piano --

Uso terzo piano --

Uso piani superiori --

Annessi NO

Tipo copertura Composita

Stato copertura Senza deterioramenti

Tipo gronde In legno

Tipo murature Prevalentemente in pietra a vista

Stato murature Senza deterioramenti

Tipo infissi Finestre tradizionali senza sistemi di oscuramento

Stato infissi Senza deterioramenti

Presenza di orto NO

Presenza di seminterrato NO

Presenza di sottotetto NO

Elementi decorativi --

Manomissioni murari --

Modifiche fabbricato --



Comune di Quarrata - Regolamento Urbanistico

Classificazione di valore degli edifici esistenti



SCHEDA N. 458

ID edificio 998

Località
BURIANO

Via
VIA FISSA O MADONNONE

Classificazione di valore: 3

Edifici e/o complessi edilizi con elementi di valore storico, architettonico e ambientale

Caratteristiche del fabbricato:

Descrizione UNIT. VOL. CIVILE/SOCIALE/AMMINISTRATIVO

Stato di occupazione non occupato

Tipologia superficie scoperta Sterrato

Numero di piani 2

Uso piano terra Agricola e funzioni conne

Uso primo piano Agricola e funzioni conne

Uso secondo piano --

Uso terzo piano --

Uso piani superiori --

Annessi

Tipo copertura

Stato copertura

Tipo gronde

Tipo murature

Stato murature

Tipo infissi

Stato infissi

Deposito

A due falde

Senza deterioramenti

In cotto

Prevalentemente in pietra a vista

Senza deterioramenti

Finestre tradizionali senza sistemi di oscuramento

Deteriorati o inadeguati

Presenza di orto NO

Presenza di seminterrato NO

Presenza di sottotetto NO

Elementi decorativi --

Manomissioni murari --

Modifiche fabbricato --



Comune di Quarrata - Regolamento Urbanistico

Classificazione di valore degli edifici esistenti



SCHEDA N. 459

ID edificio 997

Località
BURIANO

Via
VIA FISSA O MADONNONE

Classificazione di valore: 3

Edifici e/o complessi edilizi con elementi di valore storico, architettonico e ambientale

Caratteristiche del fabbricato:

Descrizione UNIT. VOL. CIVILE/SOCIALE/AMMINISTRATIVO

Stato di occupazione non occupato

Tipologia superficie scoperta Sterrato

Numero di piani	2	Annessi	NO
Uso piano terra	Residenziale	Tipo copertura	A una falda
Uso primo piano	Residenziale	Stato copertura	Senza deterioramenti
Uso secondo piano	--	Tipo gronde	In cotto
Uso terzo piano	--	Tipo murature	Prevalentemente in pietra a vista
Uso piani superiori	--	Stato murature	Senza deterioramenti
		Tipo infissi	Finestre tradizionali senza sistemi di oscuramento
		Stato infissi	Senza deterioramenti
Presenza di orto	NO	Elementi decorativi	Riquadrature di aperture in pietra o decorate
Presenza di seminterrato	NO	Manomissioni murari	--
Presenza di sottotetto	NO	Modifiche fabbricato	--



Comune di Quarrata - Regolamento Urbanistico

Classificazione di valore degli edifici esistenti



SCHEDA N. 460

ID edificio 996

Località
BURIANO

Via
VIA FISSA O MADONNONE

Classificazione di valore: 3

Edifici e/o complessi edilizi con elementi di valore storico, architettonico e ambientale

Caratteristiche del fabbricato:

Descrizione UNIT. VOL. CIVILE/SOCIALE/AMMINISTRATIVO

Stato di occupazione occupato

Tipologia superficie scoperta Pavimentato o asfaltato

Numero di piani	2	Annessi	NO
Uso piano terra	Residenziale	Tipo copertura	A due falde
Uso primo piano	Residenziale	Stato copertura	Senza deterioramenti
Uso secondo piano	--	Tipo gronde	In cotto
Uso terzo piano	--	Tipo murature	Prevalentemente in pietra a vista
Uso piani superiori	--	Stato murature	Senza deterioramenti
		Tipo infissi	Finestre tradizionali senza sistemi di oscuramento
		Stato infissi	Senza deterioramenti
Presenza di orto	NO	Elementi decorativi	--
Presenza di seminterrato	NO	Manomissioni murari	--
Presenza di sottotetto	NO	Modifiche fabbricato	Aggiunta di tettoie o coperture



Comune di Quarrata - Regolamento Urbanistico

Classificazione di valore degli edifici esistenti



SCHEDA N. 461

ID edificio 999

Località
BURIANO

Via
VIA FISSA O MADONNONE

Classificazione di valore: 3

Edifici e/o complessi edilizi con elementi di valore storico, architettonico e ambientale

Caratteristiche del fabbricato:

Descrizione UNIT. VOL. CIVILE/SOCIALE/AMMINISTRATIVO

Stato di occupazione non occupato

Tipologia superficie scoperta Sterrato

Numero di piani 2

Uso piano terra Residenziale

Uso primo piano Residenziale

Uso secondo piano --

Uso terzo piano --

Uso piani superiori --

Annessi NO

Tipo copertura Composita

Stato copertura Senza deterioramenti

Tipo gronde In legno

Tipo murature Prevalentemente in pietra a vista

Stato murature Senza deterioramenti

Tipo infissi Finestre tradizionali senza sistemi di oscuramento

Stato infissi Senza deterioramenti

Presenza di orto NO

Presenza di seminterrato NO

Presenza di sottotetto NO

Elementi decorativi --

Manomissioni murari --

Modifiche fabbricato --



Comune di Quarrata - Regolamento Urbanistico

Classificazione di valore degli edifici esistenti

SCHEDA N. 462

ID edificio 1002

Località
BURIANO

Via
VIA TACINAIA

Classificazione di valore: 3

Edifici e/o complessi edilizi con elementi di valore storico, architettonico e ambientale

Caratteristiche del fabbricato:

Descrizione UNIT. VOL. CIVILE/SOCIALE/AMMINISTRATIVO

Stato di occupazione occupato

Tipologia superficie scoperta Sterrato

Numero di piani	2	Annessi	Deposito
Uso piano terra	Residenziale	Tipo copertura	--
Uso primo piano	Residenziale	Stato copertura	--
Uso secondo piano	--	Tipo gronde	--
Uso terzo piano	--	Tipo murature	--
Uso piani superiori	--	Stato murature	--
		Tipo infissi	--
		Stato infissi	--
Presenza di orto	NO	Elementi decorativi	--
Presenza di seminterrato	NO	Manomissioni murari	--
Presenza di sottotetto	NO	Modifiche fabbricato	--



Comune di Quarrata - Regolamento Urbanistico

Classificazione di valore degli edifici esistenti

SCHEDA N. **463**

ID edificio 1800038

Località
BURIANO

Via
VIA TACINAIA

Classificazione di valore: **3**

Edifici e/o complessi edilizi con elementi di valore storico, architettonico e ambientale

Caratteristiche del fabbricato:

Descrizione UNIT. VOL. CIVILE/SOCIALE/AMMINISTRATIVO

Stato di occupazione occupato

Tipologia superficie scoperta Sterrato

Numero di piani		Annessi	NO
Uso piano terra	Deposito	Tipo copertura	--
Uso primo piano	--	Stato copertura	--
Uso secondo piano	--	Tipo gronde	--
Uso terzo piano	--	Tipo murature	--
Uso piani superiori	--	Stato murature	--
		Tipo infissi	--
		Stato infissi	--
Presenza di orto	NO	Elementi decorativi	--
Presenza di seminterrato	NO	Manomissioni murari	--
Presenza di sottotetto	NO	Modifiche fabbricato	--



Comune di Quarrata - Regolamento Urbanistico

Classificazione di valore degli edifici esistenti

SCHEDA N. 464

ID edificio 1028

Località
BURIANO

Via
VIA LEONARDO DA VINCI

Classificazione di valore: 3

Edifici e/o complessi edilizi con elementi di valore storico, architettonico e ambientale

Caratteristiche del fabbricato:

Descrizione UNIT. VOL. CIVILE/SOCIALE/AMMINISTRATIVO

Stato di occupazione occupato

Tipologia superficie scoperta Giardino o parco

Numero di piani	2	Annessi	NO
Uso piano terra	Residenziale	Tipo copertura	--
Uso primo piano	Residenziale	Stato copertura	--
Uso secondo piano	--	Tipo gronde	--
Uso terzo piano	--	Tipo murature	--
Uso piani superiori	--	Stato murature	--
		Tipo infissi	--
		Stato infissi	--
Presenza di orto	NO	Elementi decorativi	--
Presenza di seminterrato	NO	Manomissioni murari	--
Presenza di sottotetto	NO	Modifiche fabbricato	--



Comune di Quarrata - Regolamento Urbanistico

Classificazione di valore degli edifici esistenti



SCHEDA N. 465

ID edificio 1004

Località
BURIANO

Via
VIA TACINAIA

Classificazione di valore: 3

Edifici e/o complessi edilizi con elementi di valore storico, architettonico e ambientale

Caratteristiche del fabbricato:

Descrizione UNIT. VOL. CIVILE/SOCIALE/AMMINISTRATIVO

Stato di occupazione occupato

Tipologia superficie scoperta Pavimentato o asfaltato

Numero di piani	3	Annessi	Autorimessa e deposito
Uso piano terra	Residenziale	Tipo copertura	--
Uso primo piano	Residenziale	Stato copertura	--
Uso secondo piano	Residenziale	Tipo gronde	--
Uso terzo piano	--	Tipo murature	--
Uso piani superiori	--	Stato murature	--
		Tipo infissi	--
		Stato infissi	--
Presenza di orto	NO	Elementi decorativi	--
Presenza di seminterrato	NO	Manomissioni murari	--
Presenza di sottotetto	NO	Modifiche fabbricato	--



Comune di Quarrata - Regolamento Urbanistico

Classificazione di valore degli edifici esistenti

SCHEDA N. 466

ID edificio 1003

Località
BURIANO

Via
VIA TACINAIA

Classificazione di valore: 3

Edifici e/o complessi edilizi con elementi di valore storico, architettonico e ambientale

Caratteristiche del fabbricato:

Descrizione UNIT. VOL. CIVILE/SOCIALE/AMMINISTRATIVO

Stato di occupazione occupato

Tipologia superficie scoperta Sterrato

Numero di piani	3	Annessi	Autorimessa e deposito
Uso piano terra	Residenziale	Tipo copertura	--
Uso primo piano	Residenziale	Stato copertura	--
Uso secondo piano	Residenziale	Tipo gronde	--
Uso terzo piano	--	Tipo murature	--
Uso piani superiori	--	Stato murature	--
		Tipo infissi	--
		Stato infissi	--
Presenza di orto	NO	Elementi decorativi	--
Presenza di seminterrato	NO	Manomissioni murari	--
Presenza di sottotetto	NO	Modifiche fabbricato	--



Comune di Quarrata - Regolamento Urbanistico

Classificazione di valore degli edifici esistenti



SCHEDA N. 467

ID edificio 183

Località
BURIANO

Via
VIA TACINAIA

Classificazione di valore: 3

Edifici e/o complessi edilizi con elementi di valore storico, architettonico e ambientale

Caratteristiche del fabbricato:

Descrizione UNIT. VOL. CIVILE/SOCIALE/AMMINISTRATIVO

Stato di occupazione occupato

Tipologia superficie scoperta Pavimentato o asfaltato

Numero di piani	2	Annessi	Deposito
Uso piano terra	Residenziale	Tipo copertura	A due falde
Uso primo piano	Residenziale	Stato copertura	Senza deterioramenti
Uso secondo piano	--	Tipo gronde	In cotto
Uso terzo piano	--	Tipo murature	Prevalentemente intonacate
Uso piani superiori	--	Stato murature	Senza deterioramenti
		Tipo infissi	Finestre tradizionali senza sistemi di oscuramento
		Stato infissi	Senza deterioramenti
Presenza di orto	NO	Elementi decorativi	--
Presenza di seminterrato	NO	Manomissioni murari	Modifica forma delle forature
Presenza di sottotetto	NO	Modifiche fabbricato	--



Comune di Quarrata - Regolamento Urbanistico

Classificazione di valore degli edifici esistenti



SCHEDA N. 467

ID edificio 184

Località
BURIANO

Via
VIA TACINAIA

Classificazione di valore: 3

Edifici e/o complessi edilizi con elementi di valore storico, architettonico e ambientale

Caratteristiche del fabbricato:

Descrizione UNIT. VOL. CIVILE/SOCIALE/AMMINISTRATIVO

Stato di occupazione occupato

Tipologia superficie scoperta Pavimentato o asfaltato

Numero di piani	2	Annessi	NO
Uso piano terra	Residenziale	Tipo copertura	A due falde
Uso primo piano	Residenziale	Stato copertura	Senza deterioramenti
Uso secondo piano	--	Tipo gronde	In cotto
Uso terzo piano	--	Tipo murature	Prevalentemente intonacate
Uso piani superiori	--	Stato murature	Senza deterioramenti
		Tipo infissi	Finestre tradizionali con persiane o scuri
		Stato infissi	Senza deterioramenti
Presenza di orto	NO	Elementi decorativi	--
Presenza di seminterrato	NO	Manomissioni murari	--
Presenza di sottotetto	NO	Modifiche fabbricato	Aggiunta di tettoie o coperture



Comune di Quarrata - Regolamento Urbanistico

Classificazione di valore degli edifici esistenti



SCHEDA N. 467

ID edificio 186

Località
BURIANO

Via
VIA TACINAIA

Classificazione di valore: 3

Edifici e/o complessi edilizi con elementi di valore storico, architettonico e ambientale

Caratteristiche del fabbricato:

Descrizione UNIT. VOL. CIVILE/SOCIALE/AMMINISTRATIVO

Stato di occupazione occupato

Tipologia superficie scoperta Pavimentato o asfaltato

Numero di piani	3	Annessi	Deposito
Uso piano terra	Residenziale	Tipo copertura	A due falde
Uso primo piano	Residenziale	Stato copertura	Senza deterioramenti
Uso secondo piano	Residenziale	Tipo gronde	In cemento
Uso terzo piano	--	Tipo murature	Prevalentemente in pietra a vista
Uso piani superiori	--	Stato murature	Senza deterioramenti
		Tipo infissi	Infissi di tipologia e materiali moderni
		Stato infissi	Senza deterioramenti
Presenza di orto	NO	Elementi decorativi	Riquadrature di aperture in pietra o decorate
Presenza di seminterrato	NO	Manomissioni murari	Modifica forma delle forature
Presenza di sottotetto	NO	Modifiche fabbricato	--



Comune di Quarrata - Regolamento Urbanistico

Classificazione di valore degli edifici esistenti



SCHEDA N. 468

ID edificio 186

Località
BURIANO

Via
VIA TACINAIA

Classificazione di valore: 3

Edifici e/o complessi edilizi con elementi di valore storico, architettonico e ambientale

Caratteristiche del fabbricato:

Descrizione UNIT. VOL. CIVILE/SOCIALE/AMMINISTRATIVO

Stato di occupazione occupato

Tipologia superficie scoperta Pavimentato o asfaltato

Numero di piani	3	Annessi	Deposito
Uso piano terra	Residenziale	Tipo copertura	A due falde
Uso primo piano	Residenziale	Stato copertura	Senza deterioramenti
Uso secondo piano	Residenziale	Tipo gronde	In cemento
Uso terzo piano	--	Tipo murature	Prevalentemente in pietra a vista
Uso piani superiori	--	Stato murature	Senza deterioramenti
		Tipo infissi	Infissi di tipologia e materiali moderni
		Stato infissi	Senza deterioramenti
Presenza di orto	NO	Elementi decorativi	Riquadrature di aperture in pietra o decorate
Presenza di seminterrato	NO	Manomissioni murari	Modifica forma delle forature
Presenza di sottotetto	NO	Modifiche fabbricato	--



Comune di Quarrata - Regolamento Urbanistico

Classificazione di valore degli edifici esistenti



SCHEDA N. 469

ID edificio 182

Località
BURIANO

Via
VIA TACINAIA

Classificazione di valore: 3

Edifici e/o complessi edilizi con elementi di valore storico, architettonico e ambientale

Caratteristiche del fabbricato:

Descrizione UNIT. VOL. CIVILE/SOCIALE/AMMINISTRATIVO

Stato di occupazione occupato

Tipologia superficie scoperta Pavimentato o asfaltato

Numero di piani	2	Annessi	Deposito
Uso piano terra	Residenziale	Tipo copertura	A due falde
Uso primo piano	Residenziale	Stato copertura	Senza deterioramenti
Uso secondo piano	--	Tipo gronde	In cemento
Uso terzo piano	--	Tipo murature	Prevalentemente intonacate
Uso piani superiori	--	Stato murature	Senza deterioramenti
		Tipo infissi	Finestre tradizionali con persiane o scuri
		Stato infissi	Senza deterioramenti
Presenza di orto	NO	Elementi decorativi	Riquadrature di aperture in pietra o decorate
Presenza di seminterrato	NO	Manomissioni murari	--
Presenza di sottotetto	NO	Modifiche fabbricato	--



Comune di Quarrata - Regolamento Urbanistico

Classificazione di valore degli edifici esistenti



SCHEDA N. 470

ID edificio 187

Località
BURIANO

Via
VIA TACINAIA

Classificazione di valore: 3

Edifici e/o complessi edilizi con elementi di valore storico, architettonico e ambientale

Caratteristiche del fabbricato:

Descrizione UNIT. VOL. CIVILE/SOCIALE/AMMINISTRATIVO

Stato di occupazione non verificabile

Tipologia superficie scoperta Giardino o parco

Numero di piani	2	Annessi	NO
Uso piano terra	Agricola e funzioni conne	Tipo copertura	A due falde
Uso primo piano	Residenziale	Stato copertura	Senza deterioramenti
Uso secondo piano	--	Tipo gronde	In legno
Uso terzo piano	--	Tipo murature	Prevalentemente intonacate
Uso piani superiori	--	Stato murature	Senza deterioramenti
		Tipo infissi	Finestre tradizionali senza sistemi di oscuramento
		Stato infissi	Senza deterioramenti
Presenza di orto	NO	Elementi decorativi	--
Presenza di seminterrato	NO	Manomissioni murari	--
Presenza di sottotetto	NO	Modifiche fabbricato	--



Comune di Quarrata - Regolamento Urbanistico

Classificazione di valore degli edifici esistenti



SCHEDA N. 471

ID edificio 189

Località
BURIANO

Via
VIA TACINAIA

Classificazione di valore: 3

Edifici e/o complessi edilizi con elementi di valore storico, architettonico e ambientale

Caratteristiche del fabbricato:

Descrizione UNIT. VOL. CIVILE/SOCIALE/AMMINISTRATIVO

Stato di occupazione occupato

Tipologia superficie scoperta Giardino o parco

Numero di piani	2	Annessi	Deposito
Uso piano terra	Residenziale	Tipo copertura	--
Uso primo piano	Residenziale	Stato copertura	--
Uso secondo piano	--	Tipo gronde	--
Uso terzo piano	--	Tipo murature	--
Uso piani superiori	--	Stato murature	--
		Tipo infissi	--
		Stato infissi	--
Presenza di orto	NO	Elementi decorativi	--
Presenza di seminterrato	NO	Manomissioni murari	--
Presenza di sottotetto	NO	Modifiche fabbricato	--



Comune di Quarrata - Regolamento Urbanistico

Classificazione di valore degli edifici esistenti

SCHEDA N. 472

ID edificio 999998

Località
BURIANO

Via
VIA DI BURIANO

Classificazione di valore: 3

Edifici e/o complessi edilizi con elementi di valore storico, architettonico e ambientale

Caratteristiche del fabbricato:

Descrizione UNIT. VOL. CIVILE/SOCIALE/AMMINISTRATIVO

Stato di occupazione non verificabile

Tipologia superficie scoperta --

Numero di piani

Uso piano terra Non rilevabile

Uso primo piano --

Uso secondo piano --

Uso terzo piano --

Uso piani superiori --

Annessi NO

Tipo copertura Non rilevabile

Stato copertura Non rilevabile

Tipo gronde --

Tipo murature Non rilevabile

Stato murature Non rilevabile

Tipo infissi Non rilevabile

Stato infissi Non rilevabile

Presenza di orto NO

Presenza di seminterrato NO

Presenza di sottotetto NO

Elementi decorativi --

Manomissioni murari --

Modifiche fabbricato --



Comune di Quarrata - Regolamento Urbanistico

Classificazione di valore degli edifici esistenti



SCHEDA N. 473

ID edificio 171

Località
BURIANO

Via
VIA DEL POLLAILOLO

Classificazione di valore: 3

Edifici e/o complessi edilizi con elementi di valore storico, architettonico e ambientale

Caratteristiche del fabbricato:

Descrizione UNIT. VOL. CIVILE/SOCIALE/AMMINISTRATIVO

Stato di occupazione occupato

Tipologia superficie scoperta Giardino o parco

Numero di piani 3

Uso piano terra Residenziale

Uso primo piano Residenziale

Uso secondo piano Residenziale

Uso terzo piano --

Uso piani superiori --

Annessi

Autorimessa e deposito

Tipo copertura

Composita

Stato copertura

Senza deterioramenti

Tipo gronde

In cemento

Tipo murature

Prevalentemente intonacate

Stato murature

Senza deterioramenti

Tipo infissi

Finestre tradizionali con persiane o scuri

Stato infissi

Senza deterioramenti

Presenza di orto NO

Presenza di seminterrato NO

Presenza di sottotetto NO

Elementi decorativi --

Manomissioni murari --

Modifiche fabbricato Aggiunta di tettoie o coperture



Comune di Quarrata - Regolamento Urbanistico

Classificazione di valore degli edifici esistenti



SCHEDA N. 474

ID edificio 173

Località
BURIANO

Via
VIA DEL POLLAILOLO

Classificazione di valore: 3

Edifici e/o complessi edilizi con elementi di valore storico, architettonico e ambientale

Caratteristiche del fabbricato:

Descrizione UNIT. VOL. CIVILE/SOCIALE/AMMINISTRATIVO

Stato di occupazione occupato

Tipologia superficie scoperta --

Numero di piani 2

Uso piano terra Agricola e funzioni conne

Uso primo piano Residenziale

Uso secondo piano --

Uso terzo piano --

Uso piani superiori --

Annessi

Tipo copertura

Stato copertura

Tipo gronde

Tipo murature

Stato murature

Tipo infissi

Stato infissi

Deposito

A due falde

Senza deterioramenti

In cotto

Prevalentemente intonacate

Con lesioni e/o fessure

Finestre tradizionali senza
sistemi di oscuramento

Deteriorati o inadeguati

Presenza di orto NO

Presenza di seminterrato NO

Presenza di sottotetto NO

Elementi decorativi --

Manomissioni murari --

Modifiche fabbricato --



Comune di Quarrata - Regolamento Urbanistico

Classificazione di valore degli edifici esistenti



SCHEDA N. 474

ID edificio 174

Località
BURIANO

Via
VIA DEL POLLAILOLO

Classificazione di valore: 3

Edifici e/o complessi edilizi con elementi di valore storico, architettonico e ambientale

Caratteristiche del fabbricato:

Descrizione UNIT. VOL. CIVILE/SOCIALE/AMMINISTRATIVO

Stato di occupazione occupato

Tipologia superficie scoperta Giardino o parco

Numero di piani	2	Annessi	Deposito
Uso piano terra	Residenziale	Tipo copertura	A due falde
Uso primo piano	Residenziale	Stato copertura	Senza deterioramenti
Uso secondo piano	--	Tipo gronde	In cotto
Uso terzo piano	--	Tipo murature	Prevalentemente in mattone a vista
Uso piani superiori	--	Stato murature	Senza deterioramenti
		Tipo infissi	Finestre tradizionali senza sistemi di oscuramento
		Stato infissi	Deteriorati o inadeguati
Presenza di orto	NO	Elementi decorativi	--
Presenza di seminterrato	NO	Manomissioni murari	--
Presenza di sottotetto	NO	Modifiche fabbricato	--



Comune di Quarrata - Regolamento Urbanistico

Classificazione di valore degli edifici esistenti



SCHEDA N. 475

ID edificio 178

Località
BURIANO

Via
VIA DEL POLLAILOLO

Classificazione di valore: 3

Edifici e/o complessi edilizi con elementi di valore storico, architettonico e ambientale

Caratteristiche del fabbricato:

Descrizione UNIT. VOL. CIVILE/SOCIALE/AMMINISTRATIVO

Stato di occupazione occupato

Tipologia superficie scoperta Sterrato

Numero di piani 2

Uso piano terra Agricola e funzioni conne

Uso primo piano Residenziale

Uso secondo piano --

Uso terzo piano --

Uso piani superiori --

Annessi Deposito e agricolo

Tipo copertura Composita

Stato copertura Senza deterioramenti

Tipo gronde In cotto

Tipo murature Prevalentemente in pietra a vista

Stato murature Senza deterioramenti

Tipo infissi Finestre tradizionali senza sistemi di oscuramento

Stato infissi Senza deterioramenti

Presenza di orto NO

Presenza di seminterrato NO

Presenza di sottotetto NO

Elementi decorativi --

Manomissioni murari --

Modifiche fabbricato --



Comune di Quarrata - Regolamento Urbanistico

Classificazione di valore degli edifici esistenti



SCHEDA N. 476

ID edificio 179

Località
BURIANO

Via
VIA FISSA O MADONNONE

Classificazione di valore: 3

Edifici e/o complessi edilizi con elementi di valore storico, architettonico e ambientale

Caratteristiche del fabbricato:

Descrizione UNIT. VOL. CIVILE/SOCIALE/AMMINISTRATIVO

Stato di occupazione occupato

Tipologia superficie scoperta Giardino o parco

Numero di piani 2

Uso piano terra Residenziale

Uso primo piano Residenziale

Uso secondo piano --

Uso terzo piano --

Uso piani superiori --

Annessi

Deposito

Tipo copertura

Composita

Stato copertura

Senza deterioramenti

Tipo gronde

In cotto

Tipo murature

Prevalentemente in pietra a vista

Stato murature

Senza deterioramenti

Tipo infissi

Finestre tradizionali senza sistemi di oscuramento

Stato infissi

Senza deterioramenti

Presenza di orto NO

Presenza di seminterrato NO

Presenza di sottotetto NO

Elementi decorativi --

Manomissioni murari --

Modifiche fabbricato --



Comune di Quarrata - Regolamento Urbanistico

Classificazione di valore degli edifici esistenti



SCHEDA N. 477

ID edificio 180

Località
BURIANO

Via
VIA FISSA O MADONNONE

Classificazione di valore: 3

Edifici e/o complessi edilizi con elementi di valore storico, architettonico e ambientale

Caratteristiche del fabbricato:

Descrizione UNIT. VOL. CIVILE/SOCIALE/AMMINISTRATIVO

Stato di occupazione occupato

Tipologia superficie scoperta Giardino o parco

Numero di piani	2	Annessi	Deposito
Uso piano terra	Residenziale	Tipo copertura	--
Uso primo piano	Residenziale	Stato copertura	--
Uso secondo piano	--	Tipo gronde	--
Uso terzo piano	--	Tipo murature	--
Uso piani superiori	--	Stato murature	--
		Tipo infissi	--
		Stato infissi	--
Presenza di orto	NO	Elementi decorativi	--
Presenza di seminterrato	NO	Manomissioni murari	--
Presenza di sottotetto	NO	Modifiche fabbricato	--



Comune di Quarrata - Regolamento Urbanistico

Classificazione di valore degli edifici esistenti



SCHEDA N. 478

ID edificio 181

Località
BURIANO

Via
VIA TACINAIA

Classificazione di valore: 3

Edifici e/o complessi edilizi con elementi di valore storico, architettonico e ambientale

Caratteristiche del fabbricato:

Descrizione UNIT. VOL. CIVILE/SOCIALE/AMMINISTRATIVO

Stato di occupazione non occupato

Tipologia superficie scoperta Sterrato

Numero di piani 2

Uso piano terra Agricola e funzioni conne

Uso primo piano Residenziale

Uso secondo piano --

Uso terzo piano --

Uso piani superiori --

Annessi

Annesso agricolo

Tipo copertura

A padiglione

Stato copertura

Senza deterioramenti

Tipo gronde

In cotto

Tipo murature

Prevalentemente in pietra a vista

Stato murature

Senza deterioramenti

Tipo infissi

Non rilevabile

Stato infissi

Non rilevabile

Presenza di orto NO

Presenza di seminterrato NO

Presenza di sottotetto NO

Elementi decorativi --

Manomissioni murari --

Modifiche fabbricato --



Comune di Quarrata - Regolamento Urbanistico

Classificazione di valore degli edifici esistenti



SCHEDA N. 479

ID edificio 919

Località
BURIANO

Via
VIA BURIANESE

Classificazione di valore: 3

Edifici e/o complessi edilizi con elementi di valore storico, architettonico e ambientale

Caratteristiche del fabbricato:

Descrizione UNIT. VOL. CIVILE/SOCIALE/AMMINISTRATIVO

Stato di occupazione occupato

Tipologia superficie scoperta Giardino o parco

Numero di piani 2

Uso piano terra Residenziale

Uso primo piano Residenziale

Uso secondo piano --

Uso terzo piano --

Uso piani superiori --

Annessi

Annesso agricolo

Tipo copertura

A due falde

Stato copertura

Senza deterioramenti

Tipo gronde

In legno

Tipo murature

Prevalentemente in pietra a vista

Stato murature

Senza deterioramenti

Tipo infissi

Finestre tradizionali senza sistemi di oscuramento

Stato infissi

Senza deterioramenti

Presenza di orto NO

Presenza di seminterrato NO

Presenza di sottotetto NO

Elementi decorativi --

Manomissioni murari --

Modifiche fabbricato --



Comune di Quarrata - Regolamento Urbanistico

Classificazione di valore degli edifici esistenti



SCHEDA N. 480

ID edificio 923

Località
COLLE

Via
VIA DI COLLE

Classificazione di valore: 3

Edifici e/o complessi edilizi con elementi di valore storico, architettonico e ambientale

Caratteristiche del fabbricato:

Descrizione UNIT. VOL. CIVILE/SOCIALE/AMMINISTRATIVO

Stato di occupazione occupato

Tipologia superficie scoperta Giardino o parco

Numero di piani	2	Annessi	NO
Uso piano terra	Residenziale	Tipo copertura	--
Uso primo piano	Residenziale	Stato copertura	--
Uso secondo piano	--	Tipo gronde	--
Uso terzo piano	--	Tipo murature	--
Uso piani superiori	--	Stato murature	--
		Tipo infissi	--
		Stato infissi	--
Presenza di orto	NO	Elementi decorativi	--
Presenza di seminterrato	NO	Manomissioni murari	--
Presenza di sottotetto	NO	Modifiche fabbricato	--



Comune di Quarrata - Regolamento Urbanistico

Classificazione di valore degli edifici esistenti



SCHEDA N. 481

ID edificio 924

Località
COLLE

Via
VIA DI COLLE

Classificazione di valore: 3

Edifici e/o complessi edilizi con elementi di valore storico, architettonico e ambientale

Caratteristiche del fabbricato:

Descrizione UNIT. VOL. CIVILE/SOCIALE/AMMINISTRATIVO

Stato di occupazione non occupato

Tipologia superficie scoperta Giardino o parco

Numero di piani 2

Uso piano terra Residenziale

Uso primo piano Residenziale

Uso secondo piano --

Uso terzo piano --

Uso piani superiori --

Annessi

Deposito

Tipo copertura

Composita

Stato copertura

Senza deterioramenti

Tipo gronde

In cotto

Tipo murature

Prevalentemente in pietra a vista

Stato murature

Con lesioni e/o fessure

Tipo infissi

Finestre tradizionali senza sistemi di oscuramento

Stato infissi

Deteriorati o inadeguati

Presenza di orto NO

Presenza di seminterrato NO

Presenza di sottotetto NO

Elementi decorativi --

Manomissioni murari --

Modifiche fabbricato --



Comune di Quarrata - Regolamento Urbanistico

Classificazione di valore degli edifici esistenti



SCHEDA N. 482

ID edificio 922

Località
COLLE

Via
VIA DI COLLE

Classificazione di valore: 3

Edifici e/o complessi edilizi con elementi di valore storico, architettonico e ambientale

Caratteristiche del fabbricato:

Descrizione UNIT. VOL. DI CULTO/CAMPANILE/TABERNACOLO

Stato di occupazione occupato

Tipologia superficie scoperta Sterrato

Numero di piani	1	Annessi	NO
Uso piano terra	Terziario di servizio	Tipo copertura	Composita
Uso primo piano	--	Stato copertura	Senza deterioramenti
Uso secondo piano	--	Tipo gronde	In cemento
Uso terzo piano	--	Tipo murature	Prevalentemente intonacate
Uso piani superiori	--	Stato murature	Senza deterioramenti
		Tipo infissi	Porte di legno tradizionali a pannello pieno
		Stato infissi	Senza deterioramenti
Presenza di orto	NO	Elementi decorativi	--
Presenza di seminterrato	NO	Manomissioni murari	--
Presenza di sottotetto	NO	Modifiche fabbricato	--



Comune di Quarrata - Regolamento Urbanistico

Classificazione di valore degli edifici esistenti



SCHEDA N. 483

ID edificio 1503

Località
COLLE

Via
VIA DI COLLE

Classificazione di valore: 3

Edifici e/o complessi edilizi con elementi di valore storico, architettonico e ambientale

Caratteristiche del fabbricato:

Descrizione UNIT. VOL. CIVILE/SOCIALE/AMMINISTRATIVO

Stato di occupazione occupato

Tipologia superficie scoperta Pavimentato o asfaltato

Numero di piani	2	Annessi	NO
Uso piano terra	Residenziale	Tipo copertura	Composita
Uso primo piano	Residenziale	Stato copertura	Senza deterioramenti
Uso secondo piano	--	Tipo gronde	In cotto
Uso terzo piano	--	Tipo murature	Prevalentemente in pietra a vista
Uso piani superiori	--	Stato murature	Senza deterioramenti
		Tipo infissi	Finestre tradizionali con persiane o scuri
		Stato infissi	Senza deterioramenti
Presenza di orto	NO	Elementi decorativi	--
Presenza di seminterrato	NO	Manomissioni murari	--
Presenza di sottotetto	SI	Modifiche fabbricato	Aggiunta di tettoie o coperture



Comune di Quarrata - Regolamento Urbanistico

Classificazione di valore degli edifici esistenti



SCHEDA N. 483

ID edificio 1504

Località
COLLE

Via
VIA DI COLLE

Classificazione di valore: 3

Edifici e/o complessi edilizi con elementi di valore storico, architettonico e ambientale

Caratteristiche del fabbricato:

Descrizione UNIT. VOL. CIVILE/SOCIALE/AMMINISTRATIVO

Stato di occupazione occupato

Tipologia superficie scoperta Pavimentato o asfaltato

Numero di piani	2	Annessi	NO
Uso piano terra	Residenziale	Tipo copertura	Composita
Uso primo piano	Residenziale	Stato copertura	Senza deterioramenti
Uso secondo piano	--	Tipo gronde	In cotto
Uso terzo piano	--	Tipo murature	Prevalentemente intonacate
Uso piani superiori	--	Stato murature	Senza deterioramenti
		Tipo infissi	Finestre tradizionali con persiane o scuri
		Stato infissi	Senza deterioramenti
Presenza di orto	NO	Elementi decorativi	--
Presenza di seminterrato	NO	Manomissioni murari	--
Presenza di sottotetto	NO	Modifiche fabbricato	Aggiunta di tettoie o coperture



Comune di Quarrata - Regolamento Urbanistico

Classificazione di valore degli edifici esistenti



SCHEDA N. 483

ID edificio 1505

Località
COLLE

Via
VIA DI COLLE

Classificazione di valore: 3

Edifici e/o complessi edilizi con elementi di valore storico, architettonico e ambientale

Caratteristiche del fabbricato:

Descrizione UNIT. VOL. CIVILE/SOCIALE/AMMINISTRATIVO

Stato di occupazione occupato

Tipologia superficie scoperta Pavimentato o asfaltato

Numero di piani	2	Annessi	NO
Uso piano terra	Residenziale	Tipo copertura	Composita
Uso primo piano	Residenziale	Stato copertura	Senza deterioramenti
Uso secondo piano	--	Tipo gronde	In cemento
Uso terzo piano	--	Tipo murature	Prevalentemente in pietra a vista
Uso piani superiori	--	Stato murature	Senza deterioramenti
		Tipo infissi	Finestre tradizionali con persiane o scuri
		Stato infissi	Senza deterioramenti
Presenza di orto	NO	Elementi decorativi	--
Presenza di seminterrato	NO	Manomissioni murari	--
Presenza di sottotetto	NO	Modifiche fabbricato	Aggiunta di tettoie o coperture



Comune di Quarrata - Regolamento Urbanistico

Classificazione di valore degli edifici esistenti



SCHEDA N. 484

ID edificio 1511

Località
COLLE

Via
VIA FONTEMORANA E SPAZZAVENTO

Classificazione di valore: 3

Edifici e/o complessi edilizi con elementi di valore storico, architettonico e ambientale

Caratteristiche del fabbricato:

Descrizione UNIT. VOL. CIVILE/SOCIALE/AMMINISTRATIVO

Stato di occupazione non verificabile

Tipologia superficie scoperta Giardino o parco

Numero di piani	3	Annessi	NO
Uso piano terra	Residenziale	Tipo copertura	--
Uso primo piano	Residenziale	Stato copertura	--
Uso secondo piano	Residenziale	Tipo gronde	--
Uso terzo piano	--	Tipo murature	--
Uso piani superiori	--	Stato murature	--
		Tipo infissi	--
		Stato infissi	--
Presenza di orto	NO	Elementi decorativi	--
Presenza di seminterrato	NO	Manomissioni murari	--
Presenza di sottotetto	NO	Modifiche fabbricato	--



Comune di Quarrata - Regolamento Urbanistico

Classificazione di valore degli edifici esistenti

SCHEDA N. 485

ID edificio 1800039

Località
COLLE

Via
VIA FONTEMORANA E SPAZZAVENTO

Classificazione di valore: 3

Edifici e/o complessi edilizi con elementi di valore storico, architettonico e ambientale

Caratteristiche del fabbricato:

Descrizione UNIT. VOL. CIVILE/SOCIALE/AMMINISTRATIVO

Stato di occupazione --

Tipologia superficie scoperta --

Numero di piani		Annessi	NO
Uso piano terra	--	Tipo copertura	--
Uso primo piano	--	Stato copertura	--
Uso secondo piano	--	Tipo gronde	--
Uso terzo piano	--	Tipo murature	--
Uso piani superiori	--	Stato murature	--
		Tipo infissi	--
		Stato infissi	--
Presenza di orto	NO	Elementi decorativi	--
Presenza di seminterrato	NO	Manomissioni murari	--
Presenza di sottotetto	NO	Modifiche fabbricato	--



Comune di Quarrata - Regolamento Urbanistico

Classificazione di valore degli edifici esistenti

SCHEDA N. **486**

ID edificio 931

Località
COLLE

Via
VIA FONTEMORANA E SPAZZAVENTO

Classificazione di valore: **3**

Edifici e/o complessi edilizi con elementi di valore storico, architettonico e ambientale

Caratteristiche del fabbricato:

Descrizione UNIT. VOL. CIVILE/SOCIALE/AMMINISTRATIVO

Stato di occupazione non verificabile

Tipologia superficie scoperta --

Numero di piani		Annessi	NO
Uso piano terra	Non rilevabile	Tipo copertura	--
Uso primo piano	--	Stato copertura	--
Uso secondo piano	--	Tipo gronde	--
Uso terzo piano	--	Tipo murature	--
Uso piani superiori	--	Stato murature	--
		Tipo infissi	--
		Stato infissi	--
Presenza di orto	NO	Elementi decorativi	--
Presenza di seminterrato	NO	Manomissioni murari	--
Presenza di sottotetto	NO	Modifiche fabbricato	--



Comune di Quarrata - Regolamento Urbanistico

Classificazione di valore degli edifici esistenti



SCHEDA N. 487

ID edificio 932

Località
BURIANO

Via
VIA SPAZZAVENTO

Classificazione di valore: 3

Edifici e/o complessi edilizi con elementi di valore storico, architettonico e ambientale

Caratteristiche del fabbricato:

Descrizione UNIT. VOL. CIVILE/SOCIALE/AMMINISTRATIVO

Stato di occupazione occupato

Tipologia superficie scoperta Giardino o parco

Numero di piani	2	Annessi	Autorimessa e deposito
Uso piano terra	Residenziale	Tipo copertura	Composita
Uso primo piano	Residenziale	Stato copertura	Senza deterioramenti
Uso secondo piano	--	Tipo gronde	In legno
Uso terzo piano	--	Tipo murature	Prevalentemente in pietra a vista
Uso piani superiori	--	Stato murature	Senza deterioramenti
		Tipo infissi	Finestre tradizionali senza sistemi di oscuramento
		Stato infissi	Senza deterioramenti
Presenza di orto	NO	Elementi decorativi	Riquadrature di aperture in pietra o decorate
Presenza di seminterrato	SI	Manomissioni murari	--
Presenza di sottotetto	SI	Modifiche fabbricato	--



Comune di Quarrata - Regolamento Urbanistico

Classificazione di valore degli edifici esistenti



SCHEDA N. 488

ID edificio 933

Località
BURIANO

Via
VIA SPAZZAVENTO

Classificazione di valore: 3

Edifici e/o complessi edilizi con elementi di valore storico, architettonico e ambientale

Caratteristiche del fabbricato:

Descrizione UNIT. VOL. CIVILE/SOCIALE/AMMINISTRATIVO

Stato di occupazione non verificabile

Tipologia superficie scoperta Giardino o parco

Numero di piani 2

Uso piano terra Residenziale

Uso primo piano Residenziale

Uso secondo piano --

Uso terzo piano --

Uso piani superiori --

Annessi

Annesso agricolo

Tipo copertura

Composita

Stato copertura

Senza deterioramenti

Tipo gronde

In legno

Tipo murature

Prevalentemente in pietra a vista

Stato murature

Senza deterioramenti

Tipo infissi

Finestre tradizionali senza sistemi di oscuramento

Stato infissi

Deteriorati o inadeguati

Presenza di orto NO

Presenza di seminterrato NO

Presenza di sottotetto SI

Elementi decorativi --

Manomissioni murari --

Modifiche fabbricato --



Comune di Quarrata - Regolamento Urbanistico

Classificazione di valore degli edifici esistenti



SCHEDA N. 489

ID edificio 936

Località
BURIANO

Via
VIA SPAZZAVENTO

Classificazione di valore: 3

Edifici e/o complessi edilizi con elementi di valore storico, architettonico e ambientale

Caratteristiche del fabbricato:

Descrizione UNIT. VOL. CIVILE/SOCIALE/AMMINISTRATIVO

Stato di occupazione non verificabile

Tipologia superficie scoperta Giardino o parco

Numero di piani	2	Annessi	Autorimessa
Uso piano terra	Residenziale	Tipo copertura	--
Uso primo piano	Residenziale	Stato copertura	--
Uso secondo piano	--	Tipo gronde	--
Uso terzo piano	--	Tipo murature	--
Uso piani superiori	--	Stato murature	--
		Tipo infissi	--
		Stato infissi	--
Presenza di orto	NO	Elementi decorativi	--
Presenza di seminterrato	NO	Manomissioni murari	--
Presenza di sottotetto	NO	Modifiche fabbricato	--



Comune di Quarrata - Regolamento Urbanistico

Classificazione di valore degli edifici esistenti



SCHEDA N. 490

ID edificio 935

Località
BURIANO

Via
VIA SPAZZAVENTO

Classificazione di valore: 3

Edifici e/o complessi edilizi con elementi di valore storico, architettonico e ambientale

Caratteristiche del fabbricato:

Descrizione UNIT. VOL. CIVILE/SOCIALE/AMMINISTRATIVO

Stato di occupazione occupato

Tipologia superficie scoperta Giardino o parco

Numero di piani	2	Annessi	Autorimessa
Uso piano terra	Residenziale	Tipo copertura	--
Uso primo piano	Residenziale	Stato copertura	--
Uso secondo piano	--	Tipo gronde	--
Uso terzo piano	--	Tipo murature	--
Uso piani superiori	--	Stato murature	--
		Tipo infissi	--
		Stato infissi	--
Presenza di orto	NO	Elementi decorativi	--
Presenza di seminterrato	NO	Manomissioni murari	--
Presenza di sottotetto	NO	Modifiche fabbricato	--



Comune di Quarrata - Regolamento Urbanistico

Classificazione di valore degli edifici esistenti



SCHEDA N. 491

ID edificio 952

Località
COLLE

Via
VIA SPAZZAVENTO

Classificazione di valore: 3

Edifici e/o complessi edilizi con elementi di valore storico, architettonico e ambientale

Caratteristiche del fabbricato:

Descrizione UNIT. VOL. CIVILE/SOCIALE/AMMINISTRATIVO

Stato di occupazione non verificabile

Tipologia superficie scoperta Giardino o parco

Numero di piani 2

Uso piano terra Residenziale

Uso primo piano Residenziale

Uso secondo piano --

Uso terzo piano --

Uso piani superiori --

Annessi

Annesso agricolo

Tipo copertura

A due falde

Stato copertura

Senza deterioramenti

Tipo gronde

In legno

Tipo murature

Prevalentemente intonacate

Stato murature

Senza deterioramenti

Tipo infissi

Finestre tradizionali senza sistemi di oscuramento

Stato infissi

Senza deterioramenti

Presenza di orto NO

Presenza di seminterrato NO

Presenza di sottotetto NO

Elementi decorativi --

Manomissioni murari --

Modifiche fabbricato --



Comune di Quarrata - Regolamento Urbanistico

Classificazione di valore degli edifici esistenti



SCHEDA N. 492

ID edificio 925

Località
COLLE

Via
VIA DI COLLE

Classificazione di valore: 3

Edifici e/o complessi edilizi con elementi di valore storico, architettonico e ambientale

Caratteristiche del fabbricato:

Descrizione UNIT. VOL. CIVILE/SOCIALE/AMMINISTRATIVO

Stato di occupazione non occupato

Tipologia superficie scoperta Sterrato

Numero di piani 2

Uso piano terra Agricola e funzioni conne

Uso primo piano Agricola e funzioni conne

Uso secondo piano --

Uso terzo piano --

Uso piani superiori --

Annessi

Tipo copertura

Stato copertura

Tipo gronde

Tipo murature

Stato murature

Tipo infissi

Stato infissi

Elementi decorativi

Manomissioni murari

Modifiche fabbricato

Annesso agricolo

A due falde

Senza deterioramenti

In legno

Prevalentemente in pietra a vista

Senza deterioramenti

Finestre tradizionali con persiane o scuri

Senza deterioramenti

--

Tamponamento delle forature

Aggiunta di corpi chiusi in oggetto

Presenza di orto NO

Presenza di seminterrato NO

Presenza di sottotetto SI



Comune di Quarrata - Regolamento Urbanistico

Classificazione di valore degli edifici esistenti



SCHEDA N. 493

ID edificio 926

Località
COLLE

Via
VIA DI COLLE

Classificazione di valore: 3

Edifici e/o complessi edilizi con elementi di valore storico, architettonico e ambientale

Caratteristiche del fabbricato:

Descrizione UNIT. VOL. CIVILE/SOCIALE/AMMINISTRATIVO

Stato di occupazione occupato

Tipologia superficie scoperta Sterrato

Numero di piani 2

Uso piano terra Residenziale

Uso primo piano Residenziale

Uso secondo piano --

Uso terzo piano --

Uso piani superiori --

Annessi Annesso agricolo

Tipo copertura A due falde

Stato copertura Senza deterioramenti

Tipo gronde In cemento

Tipo murature Prevalentemente in pietra a vista

Stato murature Senza deterioramenti

Tipo infissi Finestre tradizionali con persiane o scuri

Stato infissi Senza deterioramenti

Presenza di orto NO

Presenza di seminterrato NO

Presenza di sottotetto NO

Elementi decorativi --

Manomissioni murari --

Modifiche fabbricato --



Comune di Quarrata - Regolamento Urbanistico

Classificazione di valore degli edifici esistenti



SCHEDA N. 494

ID edificio 951

Località
BURIANO

Via
VIA SPAZZAVENTO

Classificazione di valore: 3

Edifici e/o complessi edilizi con elementi di valore storico, architettonico e ambientale

Caratteristiche del fabbricato:

Descrizione UNIT. VOL. CIVILE/SOCIALE/AMMINISTRATIVO

Stato di occupazione occupato

Tipologia superficie scoperta Sterrato

Numero di piani 2

Uso piano terra Residenziale

Uso primo piano Residenziale

Uso secondo piano --

Uso terzo piano --

Uso piani superiori --

Annessi

Annesso agricolo

Tipo copertura

Composita

Stato copertura

Senza deterioramenti

Tipo gronde

misto

Tipo murature

Prevalentemente intonacate

Stato murature

Senza deterioramenti

Tipo infissi

Finestre tradizionali senza sistemi di oscuramento

Stato infissi

Senza deterioramenti

Presenza di orto NO

Presenza di seminterrato NO

Presenza di sottotetto NO

Elementi decorativi --


Manomissioni murari --

Modifiche fabbricato --



Comune di Quarrata - Regolamento Urbanistico

Classificazione di valore degli edifici esistenti



SCHEDA N. 495

ID edificio 1800040

Località
BURIANO

Via
VIA SPAZZAVENTO

Classificazione di valore: 3

Edifici e/o complessi edilizi con elementi di valore storico, architettonico e ambientale

Caratteristiche del fabbricato:

Descrizione UNIT. VOL. CIVILE/SOCIALE/AMMINISTRATIVO

Stato di occupazione occupato

Tipologia superficie scoperta Sterrato

Numero di piani		Annessi	NO
Uso piano terra		Tipo copertura	--
Annesso agricolo		Stato copertura	--
Uso primo piano	--	Tipo gronde	--
Uso secondo piano	--	Tipo murature	--
Uso terzo piano	--	Stato murature	--
Uso piani superiori	--	Tipo infissi	--
		Stato infissi	--
Presenza di orto	NO	Elementi decorativi	--
Presenza di seminterrato	NO	Manomissioni murari	--
Presenza di sottotetto	NO	Modifiche fabbricato	--