



Comune di Quarrata – Regolamento Urbanistico

Aree boscate e punti alberati



SCHEDA N. AA25

Località
Santonovo

Denominazione
Ceppetò

Classificazione
Area arborata EC3.3

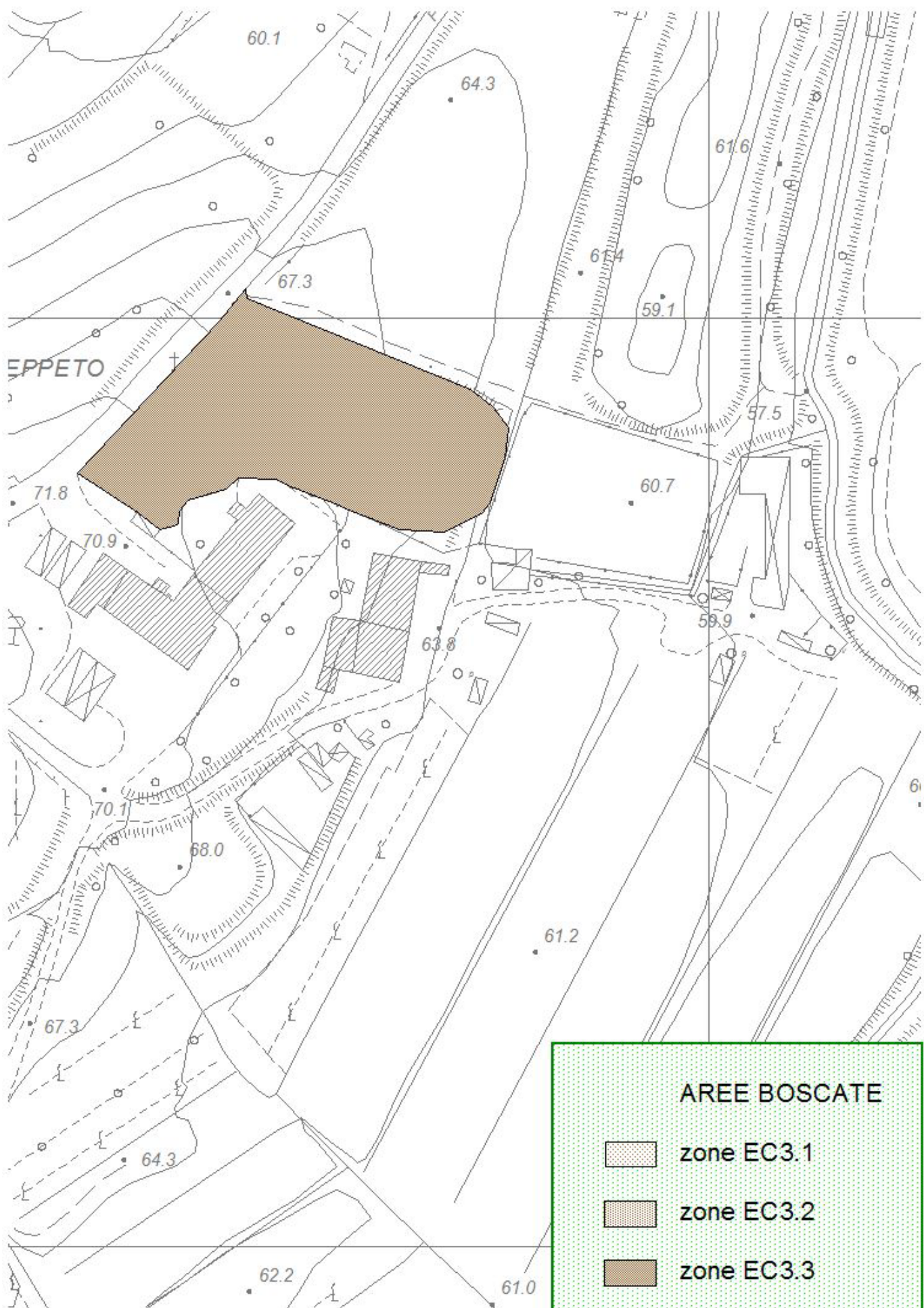
Caratteristiche dell'area:

Descrizione Area a verde ornamentale con pini, lecci e cedri




Dimensioni Superficie circa 3.000 mq

Specie presenti *Pinus pinea*; *Magnolia grandiflora*; *Cedrus atlantica*; *Quercus ilex*





AREE BOScate

-  zone EC3.1
-  zone EC3.2
-  zone EC3.3



Comune di Quarrata – Regolamento Urbanistico

Aree boscate e punti alberati



SCHEDA N. **AA26**

Località
Valenzatico

Denominazione
Bel Riposo

Classificazione
Area arborata EC3.3

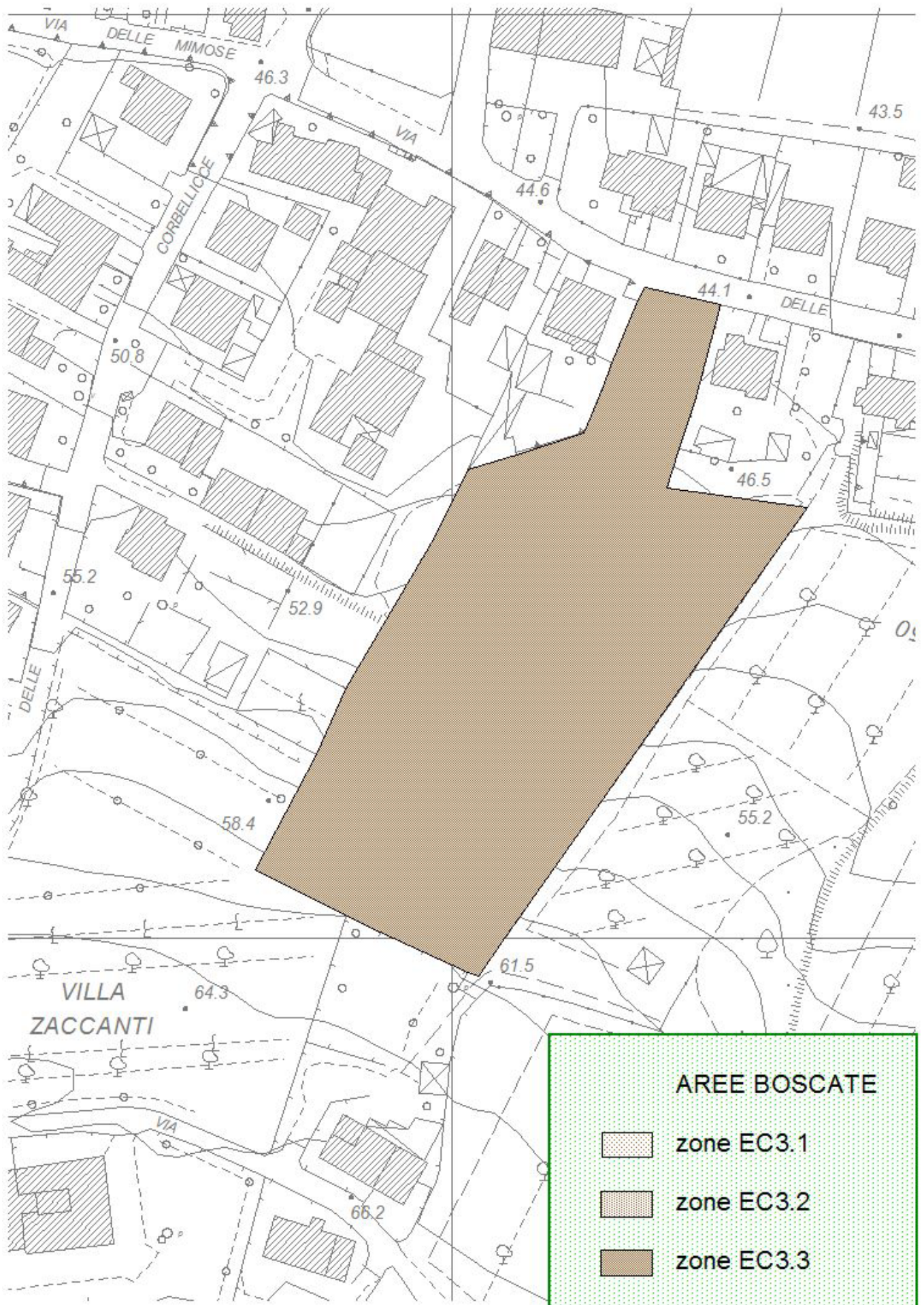
Caratteristiche dell'area:

Descrizione Piccola area a bassa densità di piante a prevalenza di querce e pioppi, posta sul retro di villa Zaccanti

Dimensioni Superficie circa 7.000 mq

Specie presenti *Quercus sp.pl.*; *Populus sp.pl.*







Comune di Quarrata – Regolamento Urbanistico

Aree boscate e punti alberati



SCHEDA N. AA27

Località
Valenzatico

Denominazione
Poggio Desto

Classificazione
Area arborata EC3.3

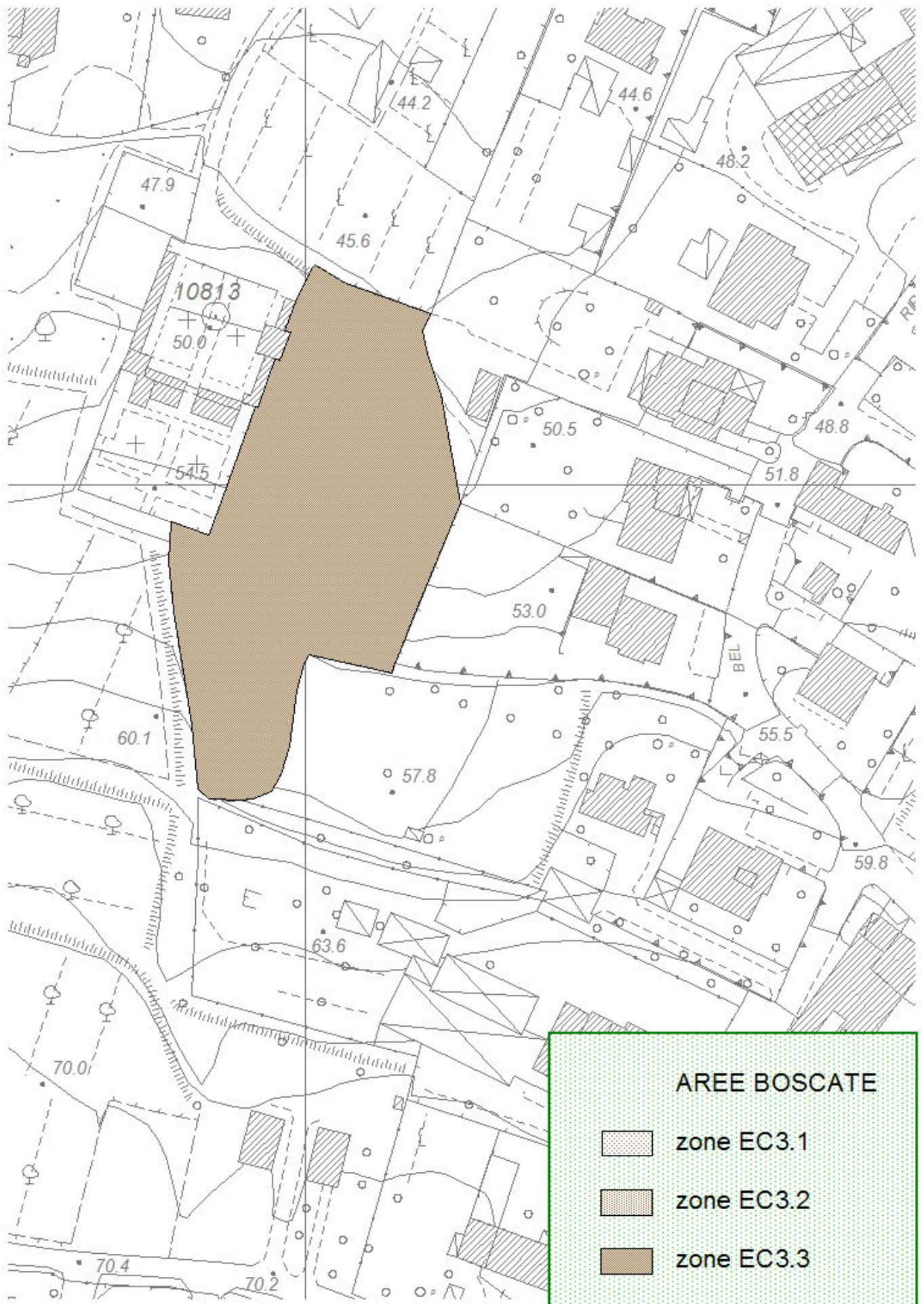
Caratteristiche dell'area:

Descrizione Piccola area con begli esemplari di querce posta sul retro del cimitero di Valenzatico




Dimensioni Superficie circa 7.000 mq

Specie presenti *Quercus sp.pl.*; *Populus sp.pl.*





AREE BOScate

-  zone EC3.1
-  zone EC3.2
-  zone EC3.3



Comune di Quarrata – Regolamento Urbanistico

Aree boscate e punti alberati



SCHEDA N. **AA28**

Località
Valenzatico

Denominazione
Case Fiaschi

Classificazione
Area arborata EC3.3

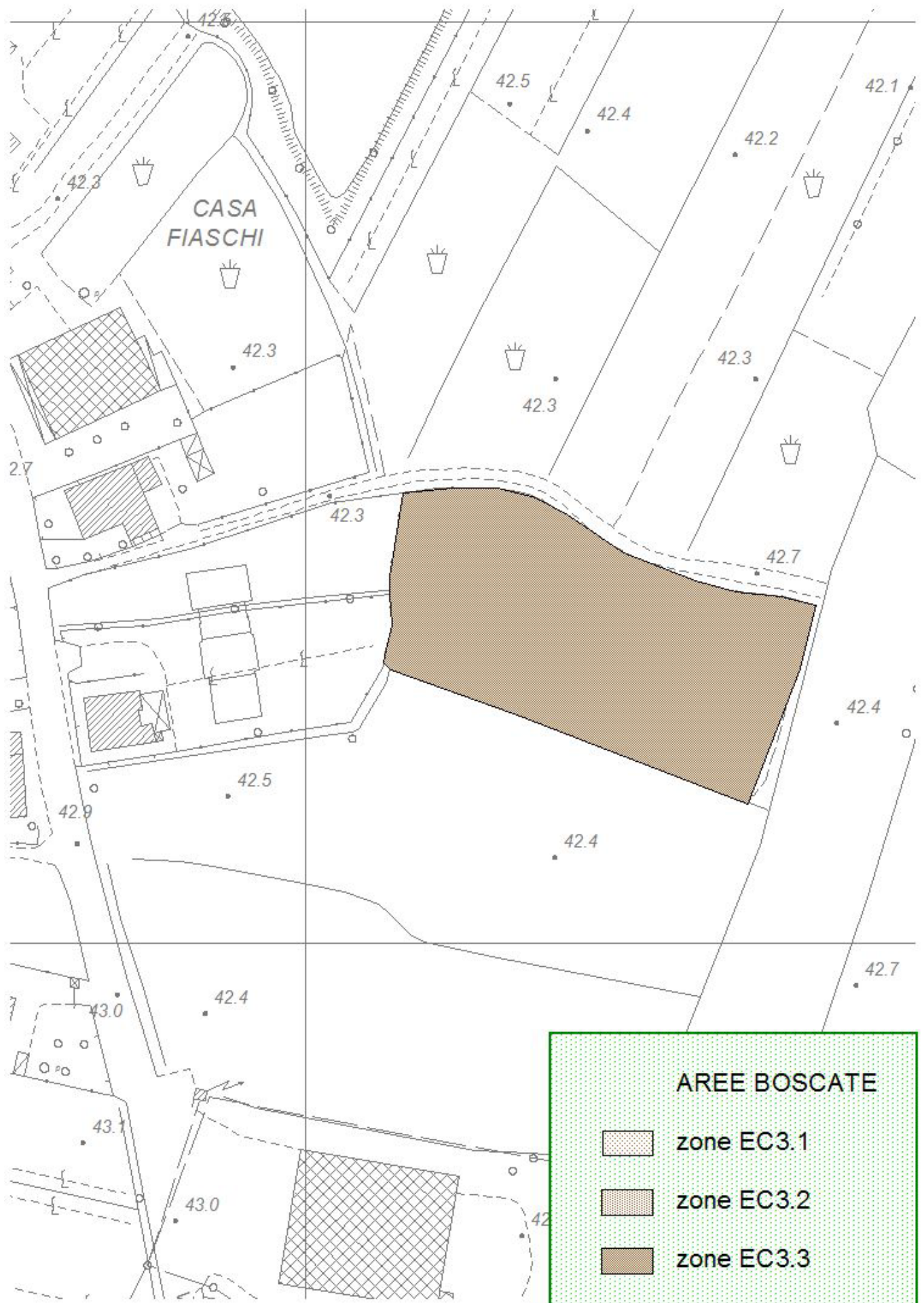
Caratteristiche dell'area:

Descrizione Piccola area a alberata artificialmente a pini domestici, posta in fregio alla via Vecchia Fiorentina

Dimensioni Superficie circa 4.000 mq

Specie presenti *Pinus pinea.*







Comune di Quarrata – Regolamento Urbanistico

Aree boscate e punti alberati



SCHEDA N. AA29

Località
Olmi

Denominazione
Ponte sullo Stella

Classificazione
Area arborata EC3.3

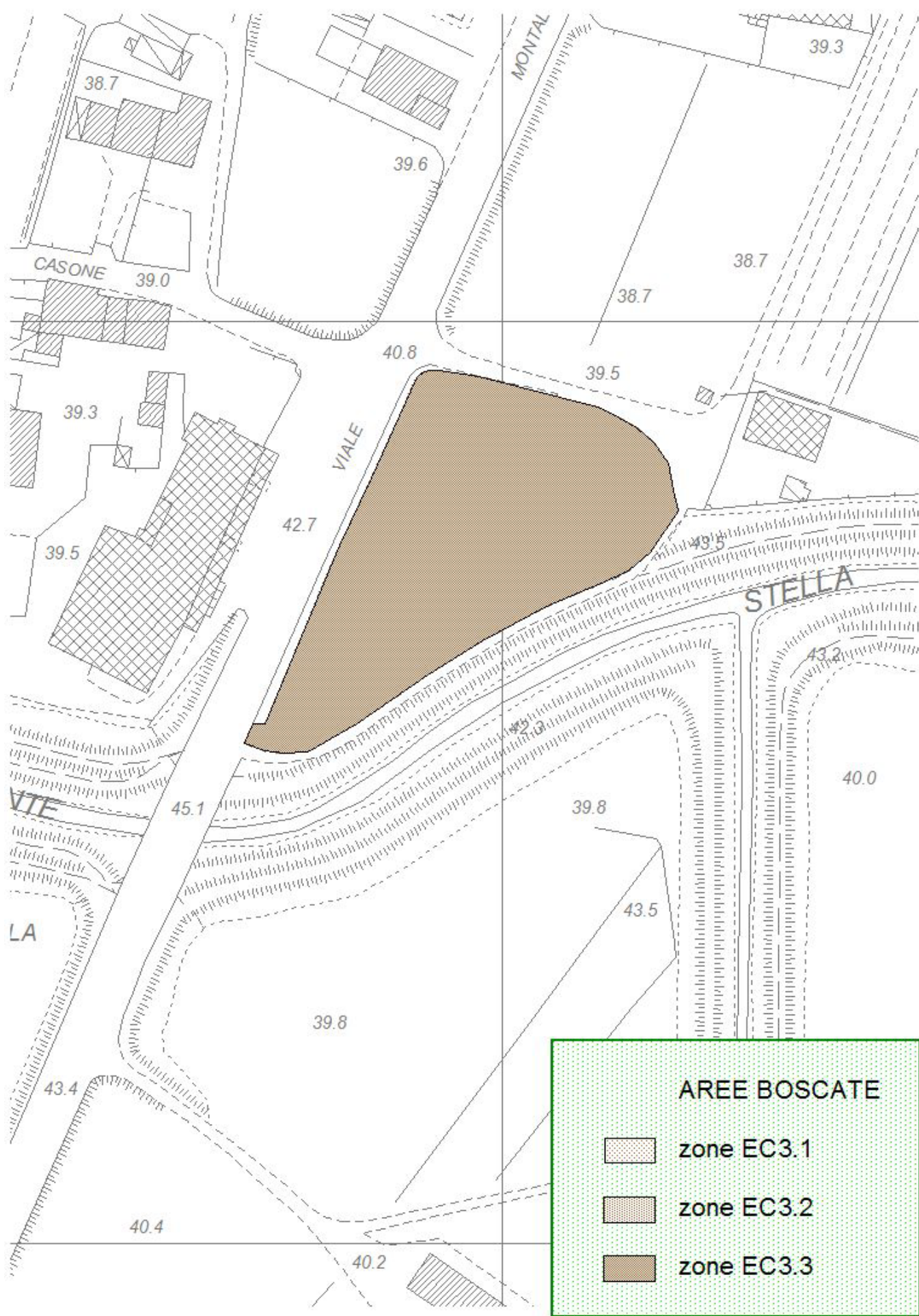
Caratteristiche dell'area:

Descrizione Piccolo residuo alberato a pioppi, e inselvatichito da ontani e robinie




Dimensioni Superficie circa 4.000 mq

Specie presenti *Populus, Alnus, Robinia*





AREE BOScate

-  zone EC3.1
-  zone EC3.2
-  zone EC3.3



Comune di Quarrata – Regolamento Urbanistico

Aree boscate e punti alberati



SCHEDA N. AA30

Località

Casini

Denominazione

Ponte Beccani

Classificazione

Area arborata EC3.3

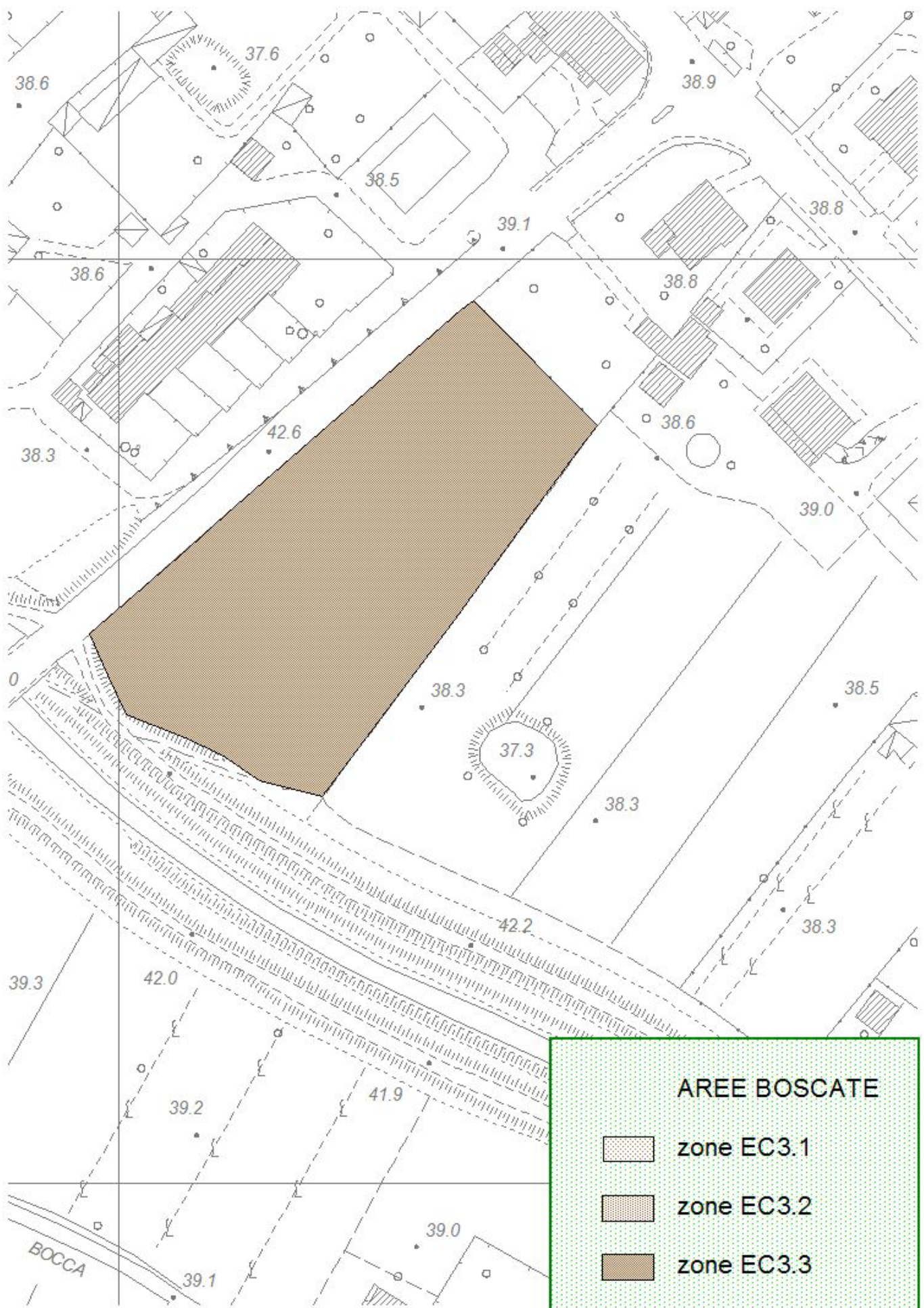
Caratteristiche dell'area:

Descrizione Piccolo residuo alberato a pioppi neri posto ai margini del torrente Stella.

Dimensioni Superficie circa 5.500 mq

Specie presenti *Populus nigra*







Comune di Quarrata – Regolamento Urbanistico

Aree boscate e punti alberati



SCHEDA N. AA31

Località

Vignole

Denominazione

Cimitero di Vignole

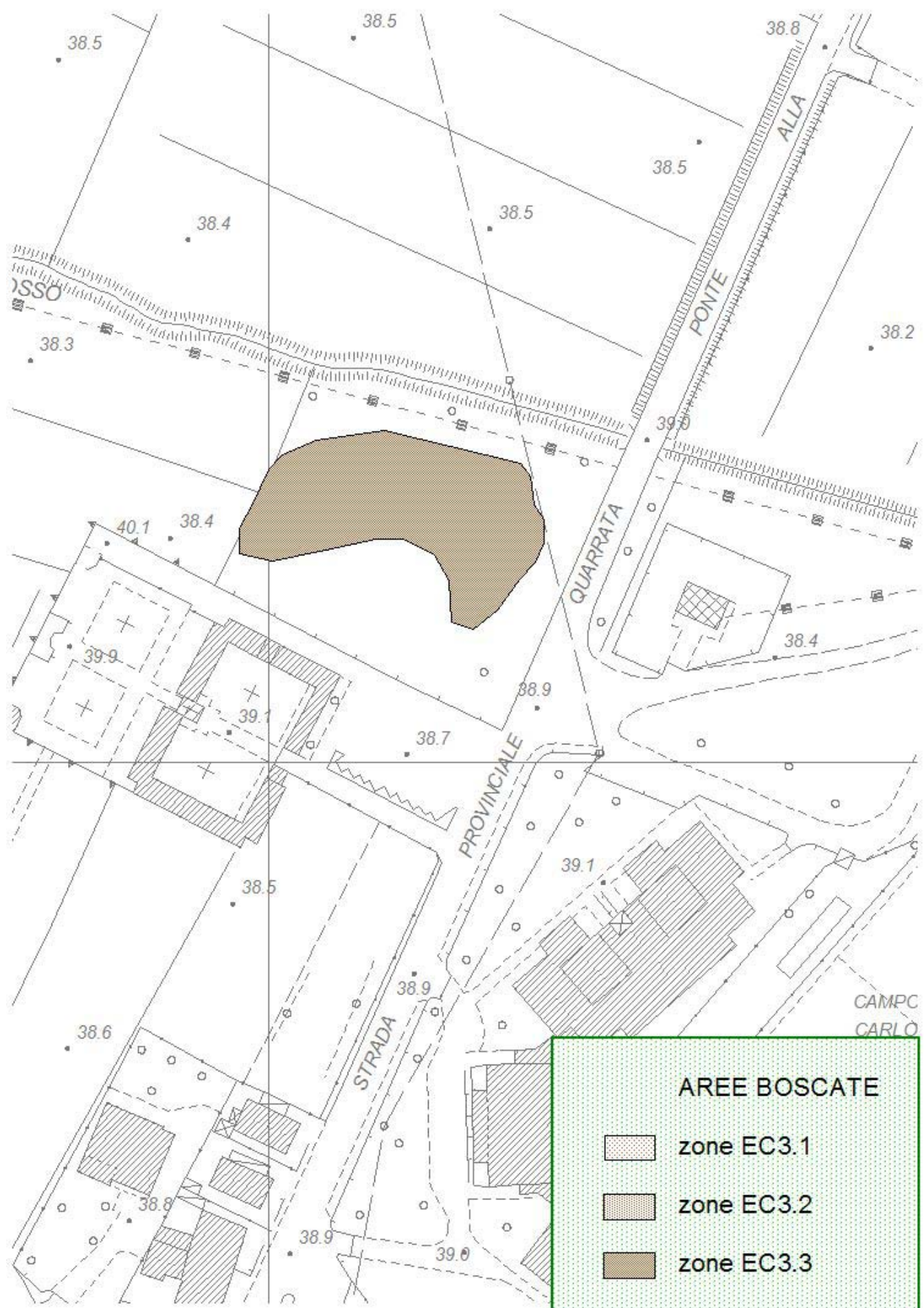
Classificazione

Area arborata EC3.3




Caratteristiche dell'area:

- Descrizione** Piccolo residuo inselvatichito, derivante da coltivazione ornamentale con aceri campestri e pioppi neri.
- Dimensioni** Superficie circa 1.500 mq
- Specie presenti** *Populus nigra*, *Acer campestre*





AREE BOSCADE

-  zone EC3.1
-  zone EC3.2
-  zone EC3.3



Comune di Quarrata – Regolamento Urbanistico

Aree boscate e punti alberati



SCHEDA N. AA32

Località
Casini

Denominazione
Ponte al Fosso

Classificazione
Area arborata EC3.3

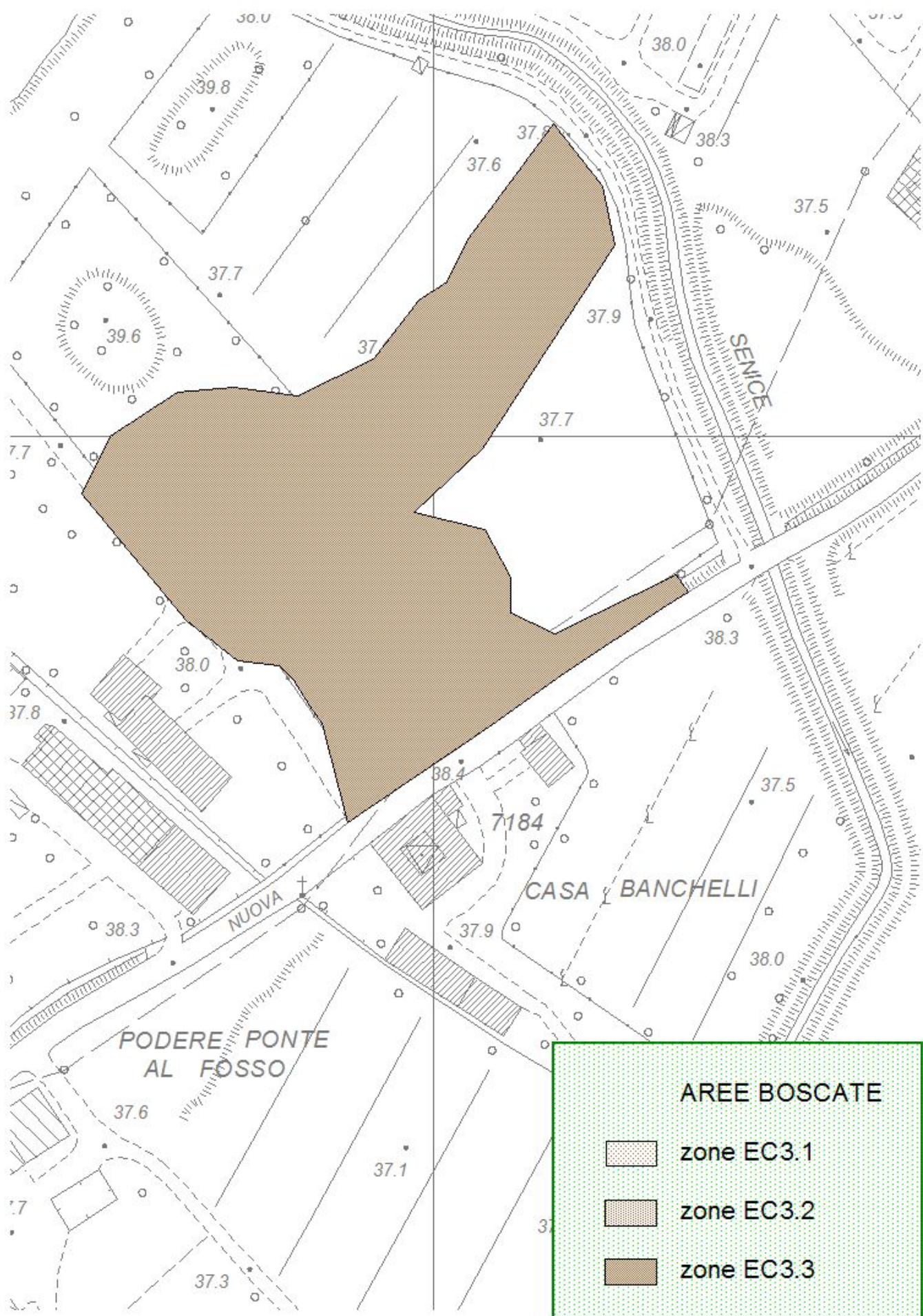
Caratteristiche dell'area:

Descrizione Area a verde ornamentale con numerose piante anche di notevoli dimensioni, posta a ridosso del Fosso Quadrelli.

Dimensioni Superficie circa 7.500 mq

Specie presenti *Cupressus sempervirens.*; *Pinus pinea*; *Populus nigra*; *Cedrus*;







Comune di Quarrata – Regolamento Urbanistico

Aree boscate e punti alberati



SCHEDA N. AA33

Località

Tizzana

Denominazione

Pozzo

Classificazione

Area arborata EC3.3

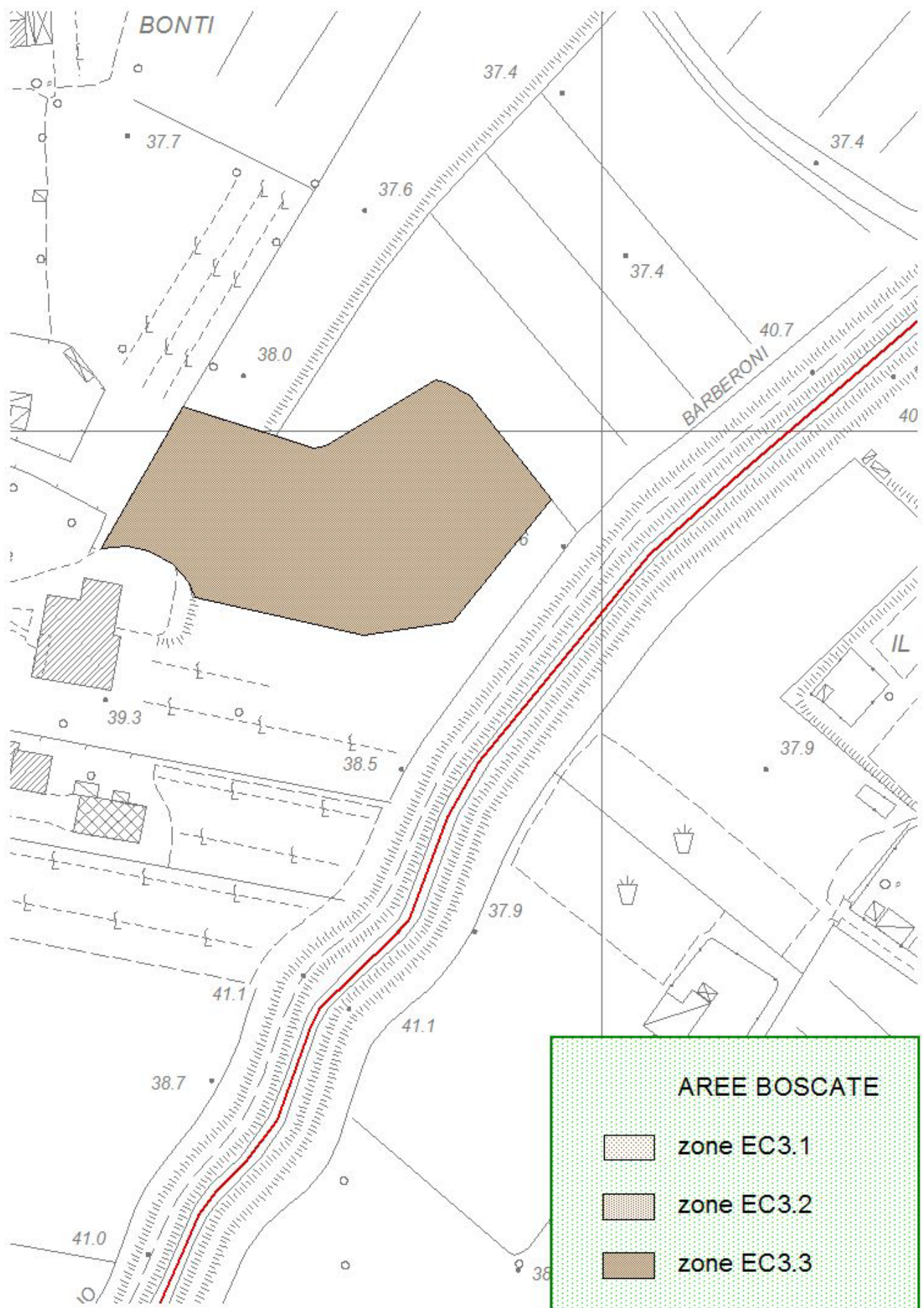
Caratteristiche dell'area:

Descrizione Area derivante da impianto di arboricoltura da legno (pioppi invecchiati)




Dimensioni Superficie circa 4.500 mq

Specie presenti *Populus sp.pl.*





AREE BOSCADE

-  zone EC3.1
-  zone EC3.2
-  zone EC3.3



Comune di Quarrata – Regolamento Urbanistico

Aree boscate e punti alberati



SCHEDA N. **AA34**

Località

Montorio

Denominazione

Celle

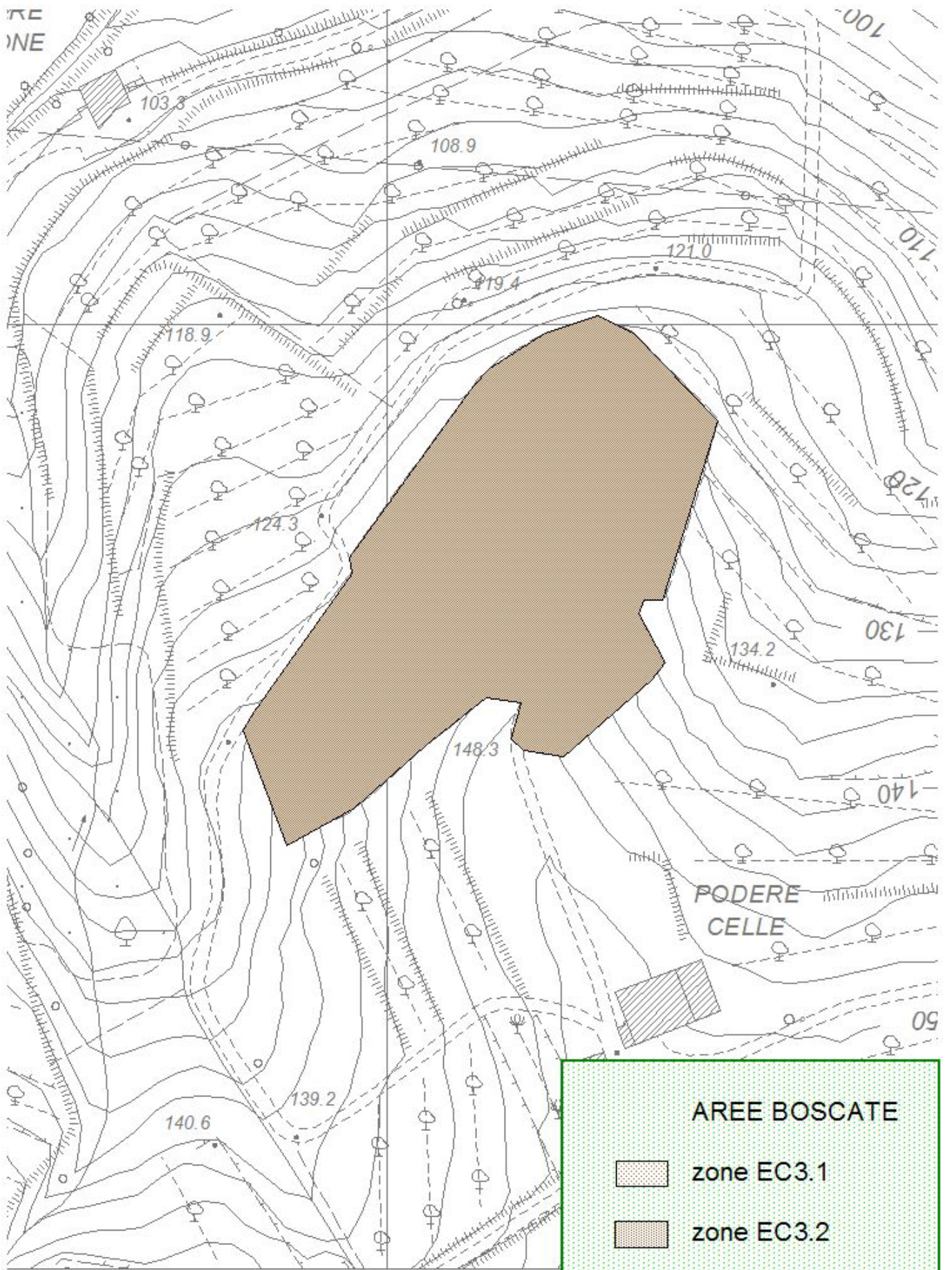
Classificazione

Area arborata EC3.3




Caratteristiche dell'area:

- Descrizione** Piccola area con alberatura rada, posta fra Lucciano e Montorio e coperta a prevalenza di querce, circondata da oliveti.
- Dimensioni** Superficie circa 6.000 mq
- Specie presenti** *Quercus sp.pl.*





AREE BOScate

	zone EC3.1
	zone EC3.2
	zone EC3.3