



Provincia di Pistoia  
COMUNE DI QUARRATA







SERVIZIO URBANISTICA ed E.R.P.

Adeguamento delle Norme Tecniche di Attuazione del P.R.G. alle disposizioni contenute nel D.L.G.S. n.114/1998 ed alla Normativa Regionale vigente in materia di disciplina urbanistica del commercio.

Redazione  
Arch. Giannino Biagini  
Arch. Paolo Bechi  
Luglio 2003

### SUDDIVISIONE DEL TERRITORIO COMUNALE IN AMBITI COMMERCIALI OMOGENEI

PLANIMETRIA  
Scala 1:10.000

-  Centri Abitati
-  Ambito 1 Quarrata
-  Ambito 14 Vignole
-  1A 1B 1C 14 A  
Aree oggetto di riqualificazione ambientale, sociale, architettonica
-  3 4 5 6 7 ambiti collinari
-  GSV  
area per grandi strutture di vendita

