

COMUNE DI QUARRATA
 PROVINCIA DI PISTOIA



PIANO STRUTTURALE

Art. 92 LR 65/2014

QUADRO CONOSCITIVO

GP3

Scala 1:10.000

**Carta di pericolosità
 sismica locale**

(modificata a seguito delle osservazioni)



SINDACO

Marco Mazzanti

ASSESSORE ALL'URBANISTICA

Francesca Marini

DIRIGENTE AREA VALORIZZAZIONE

E SVILUPPO DEL TERRITORIO

Ing. Iuri Gelli

RESPONSABILE DEL PROCEDIMENTO

Arch. Caterina Biagiotti

GARANTE DELL'INFORMAZIONE

E DELLA PARTECIPAZIONE

Anna Maria Venturi

PROGETTO URBANISTICO

Arch. Riccardo Luca Breschi

Arch. Andrea Giraldi

STUDI GEOLOGICI E

IDROLOGICO-IDRAULICI







Raggruppamento Temporaneo di Professionisti

Capogruppo Dott. Geol. Gaddo Mammi

Consulente studi idraulici

Ing. Simone Galardini - D.R.E. Am Italia

Legenda

-  S1 - Pericolosità sismica locale bassa
-  S2 - Pericolosità sismica locale media
-  S3 - Pericolosità sismica locale elevata
-  S4 - Pericolosità sismica locale molto elevata
-  Limite delle aree trattate nell'ambito dello Studio di Microzonazione Sismica
-  Limite di Comune