

COMUNE DI QUARRATA  
PROVINCIA DI PISTOIA



**PIANO STRUTTURALE**

Art. 92 LR 65/2014

**QUADRO CONOSCITIVO**

**GP1**

Scala 1:10.000

**Carta della pericolosità geologica**  
(modificata a seguito delle osservazioni)



SINDACO  
Marco Mazzanti

ASSESSORE ALL'URBANISTICA  
Francesca Marini

DIRIGENTE AREA VALORIZZAZIONE  
E SVILUPPO DEL TERRITORIO  
Ing. Iuri Gelli

RESPONSABILE DEL PROCEDIMENTO  
Arch. Caterina Biagiotti


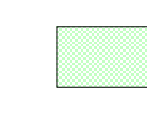



GARANTE DELL'INFORMAZIONE  
E DELLA PARTECIPAZIONE  
Anna Maria Venturi

PROGETTO URBANISTICO  
Arch. Riccardo Luca Breschi  
Arch. Andrea Giraldi

STUDI GEOLOGICI E  
IDROLOGICO-IDRAULICI  
Raggruppamento Temporaneo di Professionisti  
Capogruppo Dott. Geol. Gaddo Mammi

Consulente studi idraulici  
Ing. Simone Galardini - D.R.E. Am Italia

**LEGENDA**

-  G1 - Pericolosità geologica bassa
-  G2 - Pericolosità geologica media
-  G3 - Pericolosità geologica elevata
-  G4 - Pericolosità geologica molto elevata
-  Limite di Comune