

COMUNE DI QUARRATA
PROVINCIA DI PISTOIA



PIANO OPERATIVO
Carta della Pericolosità Idraulica
Ex DPGR 53/R/2011
Scala 1:10.000

SINDACO

Marco Mazzanti

ASSESSORE ALL'URBANISTICA

Simone Niccoli

DIRIGENTE AREA VALORIZZAZIONE

E SVILUPPO DEL TERRITORIO

Iuri Gelli

RESPONSABILE DEL PROCEDIMENTO

Caterina Biagiotti

GARANTE DELL'INFORMAZIONE

E DELLA PARTECIPAZIONE

Anna Maria Venturi

PROGETTO URBANISTICO

E REDAZIONE DI VAS

progettista incaricato

Riccardo Luca Breschi

con

Andrea Giraldi

Luca Agostini

STUDI GEOLOGICI E

IDROLOGICO-IDRAULICI

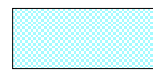





Gaddo Mannori

con

Simone Galardini

Tav. H2

LEGENDA

-  I1 - Pericolosità idraulica bassa
-  I2 - Pericolosità idraulica media
-  I3 - Pericolosità idraulica elevata
-  I4 - Pericolosità idraulica molto elevata
-  Area interessata dagli aggiornamenti dello studio idraulico (Galardini 2019)
-  Limite di Comune