

COMUNE DI QUARRATA
PROVINCIA DI PISTOIA



PIANO OPERATIVO
Carta della Magnitudo Idraulica
ex L.R. 41/2018
Scala 1:10.000

SINDACO

Marco Mazzanti

ASSESSORE ALL'URBANISTICA

Simone Niccolai

DIRIGENTE AREA VALORIZZAZIONE

E SVILUPPO DEL TERRITORIO

Iuri Gelli

RESPONSABILE DEL PROCEDIMENTO

Caterina Biagiotti

GARANTE DELL'INFORMAZIONE

E DELLA PARTECIPAZIONE

Anna Maria Venturi

PROGETTO URBANISTICO

E REDAZIONE DI VAS

progettista incaricato

Riccardo Luca Breschi

con

Andrea Giraoli

Luca Agostini

STUDI GEOLOGICI E

IDROLOGICO-IDRAULICI






Gaddo Mannoni

con

Simone Galardini

Tav. H1

LEGENDA

-  M1 - Magnitudo idraulica moderata
-  M2 - Magnitudo idraulica severa
-  M3 - Magnitudo idraulica molto severa
-  Area interessata dagli aggiornamenti dello studio idraulico (Galardini 2019)
-  Limite di Comune